

**CÔNG TY TNHH MTV XÂY  
DỰNG NHẬT VẬT QUẢNG NGÃI**

Số: 20 /NV

V/v xin ý kiến tham vấn cộng đồng về nội  
dung báo cáo ĐTM của Dự án thông qua hình  
thức đăng tải trang thông tin điện tử

**CỘNG HÒA XÃ HỘI CHỦ NGHĨA VIỆT NAM**  
**Độc lập – Tự do – Hạnh phúc**

Quảng Ngãi, ngày 05 tháng 06 năm 2023

Kính gửi:

- Sở Tài nguyên và Môi trường tỉnh Quảng Ngãi;
- Chi cục Bảo vệ môi trường tỉnh Quảng Ngãi.

- Căn cứ Luật Bảo vệ môi trường số 72/2020/QH14 ngày 17/11/2020;
- Căn cứ Nghị định số 08/2022/NĐ-CP ngày 10/01/2022 của Chính phủ Quy định chi tiết một số điều của Luật Bảo vệ môi trường;
- Căn cứ Thông tư số 02/2022/TT-BTNMT ngày 10/01/2022 của Bộ tài nguyên và Môi trường Quy định chi tiết thi hành một số điều của Luật bảo vệ môi trường;

Thực hiện Luật Bảo vệ môi trường số 72/2020/QH14 ngày 17/11/2020, Công ty TNHH MTV Xây dựng Nhật Vật Quảng Ngãi đã thực hiện đánh giá tác động môi trường của dự án Dự án Khai thác đất làm vật liệu xây dựng tại mỏ đất thôn Đăk Trên, xã Sơn Dung, huyện Sơn Tây, tỉnh Quảng Ngãi.

Theo quy định tại Điều 33, Luật Bảo vệ môi trường số 72/2020/QH14 ngày 17/11/2020 và Điều 26 Nghị định số 08/2022/NĐ-CP ngày 10/01/2022 của Chính phủ Quy định chi tiết một số điều của Luật Bảo vệ môi trường thì việc tham vấn cộng đồng về nội dung báo cáo ĐTM của Dự án thông qua hình thức đăng tải lên trang thông tin điện tử của cơ quan thẩm định Báo cáo đánh giá tác động môi trường. Vì vậy, Công ty TNHH MTV Xây dựng Nhật Vật Quảng Ngãi gửi đến Sở Tài nguyên và Môi trường tỉnh Quảng Ngãi; Chi cục Bảo vệ môi trường tỉnh Quảng Ngãi nội dung đăng tải thông tin tham vấn của Dự án Khai thác đất làm vật liệu xây dựng tại mỏ đất thôn Đăk Trên, xã Sơn Dung, huyện Sơn Tây, tỉnh Quảng Ngãi (được quy định tại khoản 3 Điều 33 Luật bảo vệ môi trường năm 2020) với các nội dung như sau:

1. Vị trí thực hiện dự án đầu tư;
2. Tác động môi trường của dự án đầu tư;
3. Biện pháp giảm thiểu tác động xấu đến môi trường;
4. Chương trình quản lý và giám sát môi trường; phương án phòng ngừa, ứng phó sự cố môi trường;
5. Các nội dung khác có liên quan đến dự án đầu tư.

Rất mong quý cơ quan xem xét đăng tải lên cổng thông tin điện tử để doanh nghiệp thực hiện các bước tiếp theo./.

Trân Trọng!

Nơi nhận:

- Như trên;
- Lưu: VT.

GIÁM ĐỐC



*Trương Ngọc Văn*

CÔNG TY TNHH MTV XÂY DỰNG NHẬT VÂN QUẢNG NGÃI



**BÁO CÁO**  
**ĐÁNH GIÁ TÁC ĐỘNG MÔI TRƯỜNG**

CỦA DỰ ÁN:  
“Khai thác đất làm vật liệu san lấp tại mỏ đất  
thôn Đăk Trê, xã Sơn Dũng, huyện Sơn Tây,  
tỉnh Quảng Ngãi”

*Quảng Ngãi, năm 2023*

CÔNG TY TNHH MTV XÂY DỰNG NHẬT VÂN QUẢNG NGÃI

◆◆◆◆◆

# BÁO CÁO ĐÁNH GIÁ TÁC ĐỘNG MÔI TRƯỜNG

CỦA DỰ ÁN:

“Khai thác đất làm vật liệu san lấp tại mỏ đất  
thôn Đăk Trên, xã Sơn Dung, huyện Sơn Tây,  
tỉnh Quảng Ngãi”

CHỦ DỰ ÁN  
CÔNG TY TNHH MTV XÂY DỰNG  
NHẬT VÂN QUẢNG NGÃI  
GIÁM ĐỐC



*Trương Ngọc Vân*

Quảng Ngãi, năm 2023

**NỘI DUNG THAM VẤN QUÁ TRÌNH THỰC HIỆN  
ĐÁNH GIÁ TÁC ĐỘNG MÔI TRƯỜNG**

**I. VỊ TRÍ THỰC HIỆN DỰ ÁN ĐẦU TƯ**

**1.1. Thông tin về dự án**

- Tên dự án: Khai thác đất làm vật liệu san lấp tại mỏ đất thôn Đăk Trên, xã Sơn Dung, huyện Sơn Tây, tỉnh Quảng Ngãi.

- Địa điểm xây dựng: Thôn Đăk Trên, xã Sơn Dung, huyện Sơn Tây, tỉnh Quảng Ngãi.

**1.2. Tên chủ dự án**

- Tên chủ dự án: Công ty TNHH MTV Xây dựng Nhật Vân Quảng Ngãi.

- Đại diện pháp luật: Trương Ngọc Vân Chức vụ: Giám đốc

- Địa chỉ liên hệ: Xóm 4, thôn Minh Xuân, Xã Tịnh Bắc, Huyện Sơn Tịnh, Tỉnh Quảng Ngãi.

- Điện thoại: 0987 714 767

- Mã số thuế: 4300579875

- Tiến độ thực hiện dự án: 02 năm.

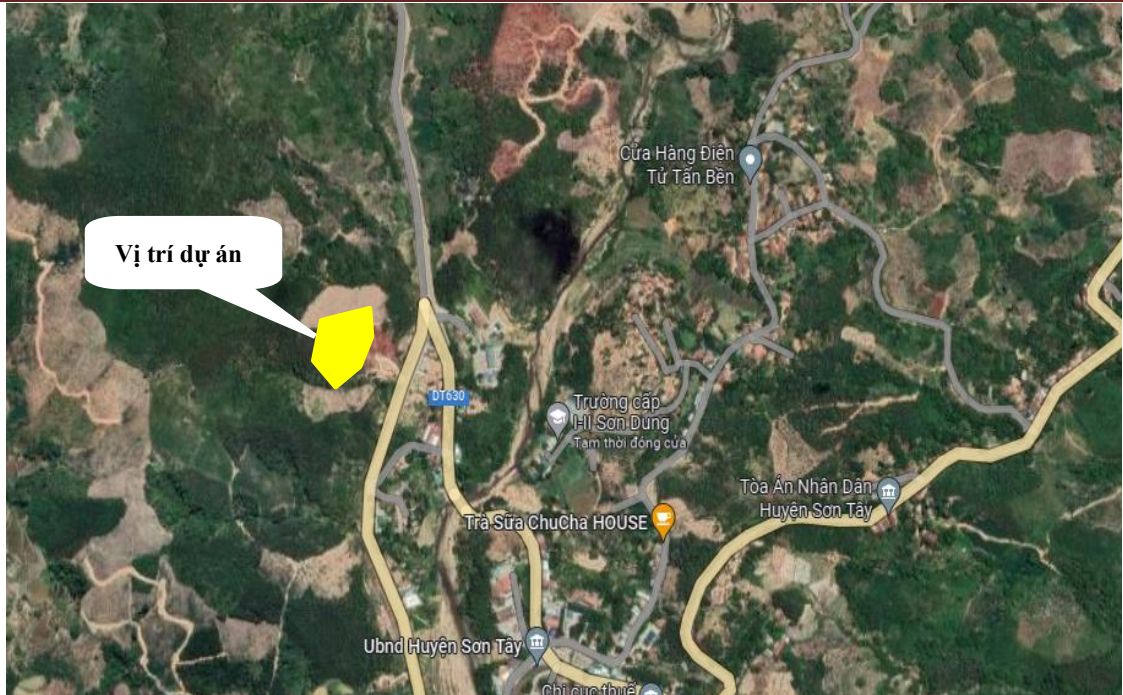
**1.3. Vị trí thực hiện dự án**

Vị trí dự án “Khai thác đất làm vật liệu san lấp tại mỏ đất thôn Đăk Trên, xã Sơn Dung, huyện Sơn Tây, tỉnh Quảng Ngãi” được xây dựng tại Thôn Đăk Trên, xã Sơn Dung, huyện Sơn Tây, tỉnh Quảng Ngãi. Với diện tích khoảng 0,96ha được giới hạn bởi các điểm M1, M2, M3, M4, M5, M6, M7 có tọa độ (Theo hệ tọa độ VN2000, kinh tuyến trực  $108^0$ , múi chiếu  $3^0$ ) như sau:

**Bảng 1. Bảng tọa độ vị trí dự án**

Điểm góc	Hệ tọa độ VN-2000 (Kinh tuyến trực $108^0$ múi chiếu $3^0$ )	
	X (m)	Y (m)
M1	1.657.299,63	535.761,84
M2	1.657.359,45	535.765,82
M3	1.657.432,21	535.744,63
M4	1.657.440,39	535.727,24
M5	1.657.390,60	535.683,89
M6	1.657.297,88	535.678,93
M7	1.657.307,38	535.716,29

Mỏ đất cách UBND huyện Sơn Tây khoảng 400m về phía Bắc, nằm gần tuyến đường Đông Trường Sơn đi qua địa phận huyện.



**Hình 1. Vị trí thực hiện dự án**

#### **1.4. Hiện trạng quản lý, sử dụng đất, mặt nước của dự án**

Khu khai thác phân bố trên đồi đất, địa hình có độ cao thay đổi từ +22,56m đến +73,45m, dạng đồi tròn, sườn dốc trung bình. Có diện tích 0,96ha, thuộc khu vực xã Sơn Dung.

Mỏ đất làm vật liệu san lấp tại thôn Đăk Trên, xã Sơn Dung, huyện Sơn Tây, tỉnh Quảng Ngãi, phân bố trên đồi đất, trên bề mặt được trồng cây keo, tràm với mật độ trung bình. Điều kiện giao thông thuận cho việc đi lại và vận chuyển hàng hoá. Xung quanh mỏ không có dân cư sinh sống do vậy khi khai thác sẽ không ảnh hưởng đến môi trường, môi sinh và cuộc sống của nhân dân trong vùng.

Mỏ đất có điều kiện địa chất, thủy văn thuộc dạng đơn giản, trong khu mỏ chỉ có các hẻm cạn, khe cạn, nguồn cung cấp chủ yếu là nước mưa. Đối tượng khai thác là đất làm vật liệu san lấp, mức độ kết cấu trung bình, dễ gây sạt lở trong quá trình khai thác nếu góc dốc bờ moong và chiều cao tầng khai thác quá lớn.

#### **1.5. Khoảng cách từ dự án tới khu dân cư và khu vực có yếu tố nhạy cảm về môi trường**

Theo điểm c, khoản 1, điều 28 Luật Bảo vệ môi trường số 72/2020/QH14 quy định các yếu tố nhạy cảm về môi trường gồm:

- Khu dân cư tập trung;
- Nguồn nước được dùng cho mục đích cấp nước sinh hoạt;
- Khu bảo tồn thiên nhiên theo quy định của pháp luật về đa dạng sinh học, thủy sản; các loại rừng theo quy định của pháp luật về lâm nghiệp;
- Di sản văn hóa vật thể, di sản thiên nhiên khác;
- Đất trồng lúa nước từ 02 vụ trở lên; vùng đất ngập nước quan trọng;

***Báo cáo đánh giá tác động môi trường dự án “Khai thác đất làm vật liệu san lấp tại mỏ đất thôn Đăk Trên, xã Sơn Dung, huyện Sơn Tây, tỉnh Quảng Ngãi”***

---

- Yêu cầu di dân, tái định cư và yếu tố nhạy cảm khác về môi trường.

**Nhận xét:** Theo điểm c, khoản 1, điều 28 Luật Bảo vệ môi trường số 72/2020/QH14 quy định các yếu tố nhạy cảm về môi trường thì trong khu vực dự án không ảnh hưởng đến các yếu tố nhạy cảm theo quy định

### **1.6. Mục tiêu, loại hình, quy mô, công suất và công nghệ sản xuất của dự án**

- Mục tiêu: Trong quá trình phát triển đô thị, các dự án công trình công cộng, các khu dân cư nhu cầu về nguồn vật liệu đất để tiến hành san lấp mặt bằng trong khu vực tương đối lớn. Công ty TNHH MTV Xây dựng Nhật Vân Quảng Ngãi đầu tư thực hiện dự án nhằm đáp ứng phần nào nguồn cung cấp đất san lấp cho các công trình đang triển khai trong địa bàn huyện Sơn Tây và vùng lân cận.

- Quy mô chiếm đất: Khu vực thiết kế khai thác có diện tích là 0,96ha.

- Công suất khai thác: 60.000m<sup>3</sup> đất san lấp/năm.

- Công nghệ sản xuất:

+ Làm đường, mở vỉa => tạo moong, tầng khai thác => xúc bốc vận chuyển đến khu vực cần san lấp => Hoàn thổ phục hồi môi trường.

+ Khai thác bằng cơ giới, sử dụng máy đào bánh xích để xúc đất trực tiếp lên phương tiện vận chuyển.

- Dự án đầu tư mới – khai thác đất làm vật liệu san lấp mặt bằng.

### **1.7. Các hạng mục công trình và hoạt động của dự án**

Dự án “Khai thác đất làm vật liệu san lấp tại mỏ đất thôn Đăk Trên, xã Sơn Dung, huyện Sơn Tây, tỉnh Quảng Ngãi” với công suất 60.000m<sup>3</sup> đất/năm. Thời gian thực hiện dự án là 2 năm, gồm các hạng mục công trình sau: Làm đường, mở vỉa, tạo moong, tầng khai thác, xúc bốc, vận chuyển đến khu vực cần san lấp.

#### **1.7.1. Công tác mở vỉa (mở mỏ)**

##### ***\* Vị trí mở vỉa***

Để phù hợp với đặc điểm địa chất, địa hình tự nhiên và điều kiện khai thác tương ứng với sản lượng đất san lấp hằng năm, thì lựa chọn áp dụng hệ thống khai thác lớp bằng vận tải trực tiếp.

##### ***\* Phương pháp mở vỉa***

Việc đã có tuyến đường ô tô nối liền moong khai thác để vận tải đất ra tuyến đường dân sinh, cung cấp đất cho việc san lấp mặt bằng xây dựng công trình nên việc mở mỏ chỉ tiến hành công tác tạo diện khai thác đầu tiên.

#### **1.7.2. Giải pháp thoát nước mưa**

Mỏ đất thôn Đăk Trên, xã Sơn Dung có địa hình tương đối đơn giản, mỏ dạng đồi núi có địa hình cao hơn so với địa hình lân cận nên việc thoát nước ở đây là tự chảy.

#### **1.7.3. Các hạng mục công trình phụ trợ**

##### ***a. Văn phòng mỏ***

***Báo cáo đánh giá tác động môi trường dự án “Khai thác đất làm vật liệu san lấp tại mỏ đất thôn Đăk Trên, xã Sơn Dung, huyện Sơn Tây, tỉnh Quảng Ngãi”***

---

Mỏ đất thôn Đăk Trên, xã Sơn Dung đi vào hoạt động sẽ xây văn phòng mỏ, là nhà cấp IV gần trục đường chính vận tải từ trong mỏ đi ra đường phía nam của mỏ. Để đảm bảo cho công tác chỉ đạo sản xuất bình thường. Công trình được bố trí cạnh tuyến đường liên lạc trên mỏ, thuận lợi cho việc đi lại quan hệ giữa các đơn vị, công trường phân xưởng. Nơi đây là các phòng ban kỹ thuật, trung tâm chỉ huy sản xuất.

***b. Khu cấp phát dầu của mỏ***

Khu cấp phát dầu của mỏ đặt gần khu vực văn phòng, cạnh tuyến đường vào mỏ để dễ bảo vệ. Nơi đây rất thuận tiện cho việc cấp phát và phòng chống cháy nổ. Ngoài ra, ở các đội xe cũng có trạm cấp phát dầu mỏ.

***c. Nhà ở công nhân***

Nhà ở của công nhân được bố trí quay hướng về phía nam, nhà cấp 4 có công trình phụ, khu nhà được bố trí khoa học không bị ảnh hưởng bụi của các thiết bị vận tải, nhà được bố trí ở vị trí thoáng gió thuận lợi cho công nhân đi làm.

***d. Khu vực rửa xe trước khi tham gia giao thông***

Khu vực rửa xe đặt ngay tại khu nhà xưởng, tất cả các xe vào chờ đất trước khi tham gia giao thông ra đường nhựa đều được phun rửa xe để đảm bảo môi trường, không mang theo đất ra khu vực đường giao thông, nước rửa xe, tưới đường bảo vệ môi trường được lấy từ kênh mương hoặc hồ chứa nước gần đó.

**1.7.4. Các hạng mục công trình xử lý chất thải và bảo vệ môi trường**

Đối với nước mưa, dự án sẽ xây dựng hệ thống thu gom, tiêu thoát nước mưa theo cơ chế: Nước mưa chảy vào hệ thống rãnh thoát nước mưa của dự án và chảy ra suối.

Đối với nước thải sinh hoạt, chủ dự án sẽ lắp đặt nhà vệ sinh cho công nhân tại khu vực lán trại. Bể có chức năng chính là lắng và phân huỷ cặn lắng.

Đối với chất thải rắn xây dựng (lớp đất bóc tầng phủ) sẽ được chứa tại bãi tạm trong khu vực mỏ để phục hồi môi trường sau khai thác.

Đối với chất thải rắn sinh hoạt: Thu gom và chôn lấp hợp vệ sinh.

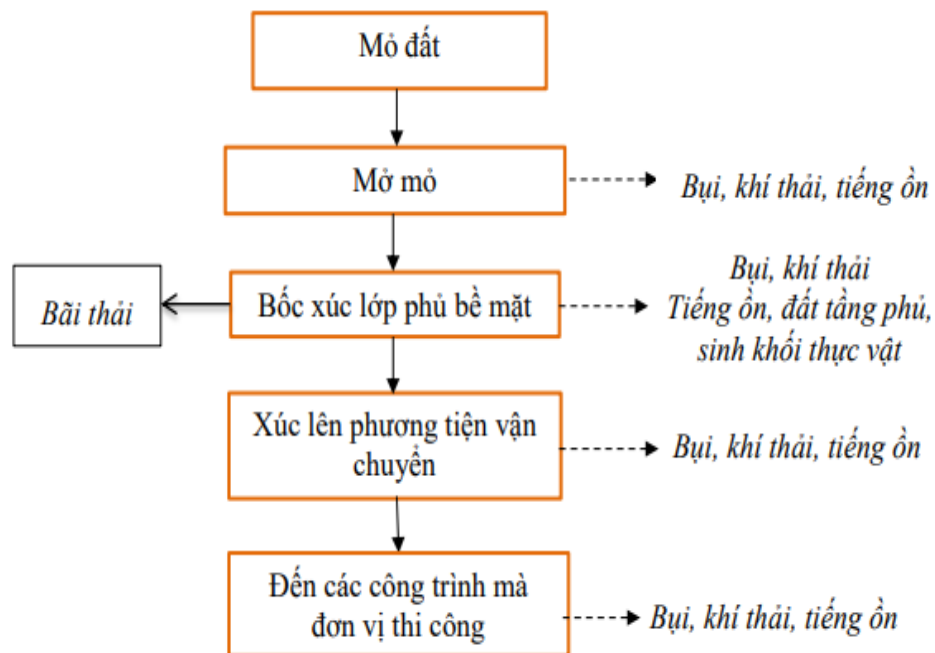
**1.8. Công nghệ sản xuất, vận hành**

Đặc điểm về tính chất khoáng sản là loại vật liệu dùng để san lấp, yêu cầu phải thực hiện công đoạn làm đường, mở vỉa, tạo moong khai thác và xúc bốc vận chuyển đến vị trí san lấp.

Xuất phát từ điều kiện địa hình mỏ đất thôn Đăk Trên, xã Sơn Dung và đề hợp lý về kinh tế - kỹ thuật, phương pháp khai thác của mỏ là phương pháp khai thác lộ thiên được mô tả theo sơ đồ sau:



Sơ đồ công nghệ:



**Hình 2. Quy trình khai thác mỏ đất**

## 2. Tác động môi trường của dự án đầu tư

### 2.1. Đánh giá tác động và đề xuất các biện pháp, công trình bảo vệ môi trường trong giai đoạn thi công, xây dựng

#### 2.1.1. Đánh giá, dự báo các tác động trong giai đoạn thi công, xây dựng

##### 2.1.1.1. Đánh giá tác động của việc chiếm dụng đất

Diện tích đất chiếm dụng của dự án nằm ở khu vực thôn Đăk Trên, xã Sơn Dung chủ yếu là đất trồng cây lâu năm và đất chưa sử dụng. Diện tích chiếm dụng tạm thời 0,96 ha đất đồi trồng keo của người dân có thể gây tác động như sau:

- Dự án đã chiếm dụng đất của các hộ dân, gây ảnh hưởng đến kinh tế từ thu nhập trồng cây của người dân có đất trong phạm vi khu vực khai thác mỏ đất.
- Có thể gây mâu thuẫn giữa người dân với chủ dự án về công tác bồi thường nếu không thống nhất về giải pháp bồi thường.

Trong khu vực dự án không có hộ dân phải di dời và không có bất kỳ công trình di tích lịch sử nào, cũng không có loại khoáng sản nào được ghi nhận.

Với các diện tích bị chiếm dụng chủ yếu là đất trồng keo nên không có ảnh hưởng đến đất ở của các hộ dân cư vì khu dân cư nằm ngoài khu vực dự án.

##### 2.1.1.2. Đánh giá tác động của hoạt động mở đường đi vào khai thác

###### a. Bụi và khí thải

Nguồn chất thải khí phát sinh chủ yếu từ bụi và khí thải do các hoạt động sau:

- Bụi và khí thải do quá trình giải phóng mặt bằng, phát quang cây cối,...

***Báo cáo đánh giá tác động môi trường dự án “Khai thác đất làm vật liệu san lấp tại mỏ đất thôn Đăk Trên, xã Sơn Dung, huyện Sơn Tây, tỉnh Quảng Ngãi”***

---

- Bụi và khí thải như CO, SO<sub>2</sub>, NO<sub>2</sub>, VOC,... do xe vận chuyển máy móc, thiết bị phục vụ thi công hoạt động.

Nhìn chung, tác động này diễn ra không liên tục và trong thời gian ngắn, do đó tác động đến môi trường được đánh giá là không lớn.

***b. Nguồn chất thải rắn thông thường***

Chất thải rắn phát sinh trong giai đoạn chuẩn bị dự án chủ yếu: Sinh khối từ quá trình thu dọn cây cối,... Sinh khối không được thu gom xử lý hoàn toàn có thể gây ra rủi ro cháy rừng cho khu vực dự án và các khu vực lân cận.

***c. Tiếng ồn***

Nguồn gây tác động không liên quan đến chất thải trong giai đoạn chuẩn bị chủ yếu là tiếng ồn phát sinh từ xe vận chuyển máy móc thiết bị phục vụ quá trình thi công xây dựng công trình.

Tiếng ồn gây đau đầu, mất ngủ và ảnh hưởng đến quá trình sinh hoạt của con người, tuy nhiên các hoạt động nói trên diễn ra trong thời gian ngắn, không liên tục nên tiếng ồn ảnh hưởng không đáng kể đến đời sống của người dân khu vực dự án.

***d. Tác động đến tình hình kinh tế - xã hội***

- Giảm diện tích đất trồng cây của người dân, gây ảnh hưởng đến phát triển kinh tế trồng cây lâu năm của người dân.

- Thay đổi môi trường cảnh quan tự nhiên của khu vực dự án.

- Ảnh hưởng đến môi trường sống của động, thực vật khu vực.

- Có thể gây tác động đến tình hình an ninh trật tự trong khu vực.

***2.1.1.3. Đánh giá tác động của việc xây dựng các công trình phụ trợ***

***a. Tác động của chất thải rắn***

- *Chất thải rắn xây dựng*: Trong quá trình thi công xây dựng lán trại, diêm rửa xe và tuyến đường ngoài mỏ, chất thải rắn phát sinh bao gồm: Bao bì đựng vật liệu xây dựng, các loại vật liệu dư thừa như mẫu sắt, tôn, gỗ dư thừa... Tải lượng các nguồn chất thải này khó định lượng, tùy thuộc vào khả năng tiết kiệm nguyên vật liệu, trình độ tay nghề của công nhân và biện pháp thu gom tái sử dụng các phế liệu vào các mục đích khác. Khối lượng khoảng 5 kg/ngày. Loại chất thải này hầu như trở về mặt môi trường và hoàn toàn tận dụng được.

- *Chất thải rắn sinh hoạt*: Ước tính mỗi công nhân tham gia xây dựng các công trình phụ trợ của dự án thải ra khoảng 0,3 kg rác thải sinh hoạt mỗi ngày, với số lượng công nhân tại công trình là 7 người. Như vậy lượng rác thải sinh hoạt phát sinh trong quá trình xây dựng dự án khoảng 2,1 kg/ngày.

Với khối lượng chất thải rắn sinh hoạt như trên, nếu không có biện pháp thu gom xử lý hợp lý thì khả năng tích tụ trong thời gian xây dựng ngày càng nhiều và gây tác động đến chất lượng không khí do phân hủy chất thải hữu cơ gây mùi hôi. Ngoài ra, việc tồn

**Báo cáo đánh giá tác động môi trường dự án “Khai thác đất làm vật liệu san lấp tại mỏ đất thôn Đăk Trên, xã Sơn Dung, huyện Sơn Tây, tỉnh Quảng Ngãi”**

động chất thải rắn còn tạo điều kiện cho các vi sinh vật gây bệnh phát triển, gây nguy cơ phát sinh và lây truyền mầm bệnh ảnh hưởng đến sức khỏe của công nhân thi công và môi trường xung quanh, ô nhiễm nguồn nước.

**b. Tác động của nước thải**

- *Nước thải sinh hoạt*: Nước thải phát sinh từ vệ sinh hằng ngày của công nhân thi công trên công trường. Với số lượng công nhân tham gia xây dựng tại dự án khoảng 7 người. Theo TCXDVN 33:2006 lượng nước sinh hoạt cấp cho mỗi công nhân là 100 lít/người.ngày. Như vậy, với 7 công nhân trên công trường thì nước thải phát sinh khoảng 0,7m<sup>3</sup>/ngày (lượng nước thải bằng 100% lượng nước cấp). Tuy nhiên, thực tế sẽ thấp hơn vì hầu hết số công nhân sẽ về nhà sau giờ làm việc, chỉ có một vài công nhân ở lại quản lý vật tư, vật liệu và máy móc.

Đặc trưng của nước thải sinh hoạt: Chủ yếu là các chất lơ lửng (SS), chất hữu cơ (BOD<sub>5</sub>, COD), các chất dinh dưỡng (N, P) và các vi sinh vật gây bệnh. Mức độ ô nhiễm và tác động đến môi trường phụ thuộc vào số lượng công nhân làm việc tại công trường cũng như cách thức quản lý chất thải sinh hoạt mà dự án thực hiện.

**2.2. Đánh giá tác động trong giai đoạn hoạt động của dự án**

**2.2.1. Đánh giá, dự báo tác động có liên quan đến chất thải**

Một số nguồn gây tác động đến môi trường (có liên quan đến chất thải) cũng như các đối tượng chịu tác động trong giai đoạn xây dựng cơ bản và hoạt động của dự án được trình bày trong bảng sau:

**Bảng 2. Các nguồn gây tác động giai đoạn hoạt động của dự án**

TT	Yếu tố gây ô nhiễm	Nguồn phát sinh	Phạm vi và mức độ ô nhiễm
1	Bụi	Đào hào, mở rộng moong, bóc tầng phủ	Phạm vi hẹp, chỉ ảnh hưởng trực tiếp đến công nhân trên khai trường.
		Vận chuyển	Bụi cuốn theo khi vận chuyển đất, tác động tới môi trường khu vực ven đường giao thông
2	Khí thải	Động cơ dùng xăng, dầu, ô tô vận chuyển...	Nồng độ thấp, phát tán nhanh, bền về hóa học.
3	Chất thải rắn sản xuất	Đất phủ, đất thải	Khả năng gây tác động đến môi trường đất.
4	Chất thải rắn sinh hoạt	Rác, chất thải sinh hoạt	Khối lượng ít, tác động không lớn
5	Nước mưa chảy tràn	Từ khu vực dự án	Tác động đến nguồn tiếp nhận và khu vực lân cận.

**Báo cáo đánh giá tác động môi trường dự án “Khai thác đất làm vật liệu san lấp tại mỏ đất thôn Đăk Trên, xã Sơn Dung, huyện Sơn Tây, tỉnh Quảng Ngãi”**

6	Chất thải nguy hại	Vệ sinh, bảo trì bảo dưỡng thiết bị, xe cộ...	Khối lượng ít, không thường xuyên
---	--------------------	---	-----------------------------------

**2.2.1.2. Đánh giá nguồn gây ô nhiễm không khí**

**a. Bụi phát sinh từ hoạt động khai thác tại mỏ**

Hoạt động khai thác đất tại mỏ gồm: Bóc, xúc đất... sẽ phát sinh bụi, bụi phát sinh trong quá trình này phần lớn là bụi silic (chiếm trên 20%) có thành phần chủ yếu là các hạt đất, cát, sét và đá vụn... gồm các hạt có kích thước lớn hơn 10 micromet, thuộc loại bụi nặng, dễ sa lắng ít phát tán đi xa.

Với trữ lượng đất khai thác của mỏ là 120.057 m<sup>3</sup> (tổng lượng đất cần đào xúc).

Tại các khu vực đào đất mức độ khuếch tán bụi phụ thuộc vào nhiều yếu tố như khối lượng đào xúc, hướng gió và tốc độ gió,... Lượng bụi phát tán được tính toán dựa vào hệ số ô nhiễm E và khối lượng Q (Theo tài liệu hướng dẫn của Ngân hàng Thế giới - *Environmental Assessment Sourcebook Volume II - Sectoral Guidelines Environment Department, World Bank, Washington DC, 8/1991*).

- Mức độ khuếch tán bụi từ hoạt động san lấp căn cứ hệ số ô nhiễm (E):

$$E = k \times 0,0016 \times \frac{(U/2,2)^{1,4}}{(M/2)^{1,3}} \text{ (kg/tán)}$$

Trong đó:

E: Hệ số ô nhiễm, kg bụi/tán đất;

k: Cấu trúc hạt có giá trị trung bình ( $k = 0,35$ );

U: Tốc độ gió trung bình ( $U = 2,9 \text{ m/s}$ );

M: Độ ẩm trung bình của vật liệu, khoảng 35%.

$$\text{Vậy } E = 0,35 \times 0,0016 \times \frac{(2,9/2,2)^{1,4}}{(0,35/2)^{1,3}} = 0,008 \text{ kg bụi/tán đất.}$$

+ Tính toán khối lượng bụi phát sinh từ việc đào đất cho từng hạng mục công trình của dự án theo công thức sau:  $W = E \times Q \times d$

**Báo cáo đánh giá tác động môi trường dự án “Khai thác đất làm vật liệu san lấp tại mỏ đất thôn Đăk Trên, xã Sơn Dung, huyện Sơn Tây, tỉnh Quảng Ngãi”**

---

Trong đó:

*W*: Lượng bụi phát sinh bình quân (kg);

*E*: Hệ số ô nhiễm (kg bụi/tấn đất);

*Q*: Lượng đất đào đắp ( $m^3$ );  $Q=2 m^3$ .

*d*: Tỷ trọng đất đào đắp ( $d = 1,3-1,4 \text{ tấn}/m^3$ ). Chọn  $d = 1,35 \text{ tấn}/m^3$ .

Dựa vào kết quả tính toán ở trên ta có  $E = 0,008 \text{ kg}/\text{tấn}$ . Áp dụng kết quả này tính toán được tổng lượng bụi phát sinh trong quá trình khai thác là:

$$W = 0,008 \times 168.640 \times 1,35 = 1.821,312 \text{ (kg)}$$

Lượng bụi phát sinh trong một ngày:

$$W_{\text{ngày}} = W/t = 1821,312/500 = 3,64 \text{ (kg/ngày)} = 126,48 \text{ (mg/s)}$$

Với: *t* là thời gian khai thác,  $t = 2 \text{ năm} = 500 \text{ ngày}$  (mỗi năm khai thác 250 ngày, mỗi ngày làm việc 8h).

Hầu hết loại bụi này có kích thước lớn, nên sẽ không phát tán xa. Vì vậy, chúng chỉ ảnh hưởng trực tiếp đến công nhân tham gia thi công tại khu vực dự án.

- *Nồng độ*:

Áp dụng mô hình khuếch tán nguồn mặt để xác định nồng độ bụi phát tán vào môi trường không khí. Theo tài liệu Môi trường không khí của Phạm Ngọc Đăng, phương pháp tính toán như sau:

Khối không khí tại khu vực khai trường được hình dung là một hình hộp với các kích thước chiều dài *L* (m), chiều rộng *W* (m) và chiều cao *H* (m). Hình hộp không khí có một cạnh đáy song song với hướng gió. Giả sử luồng gió thổi vào hộp là không ô nhiễm và không khí tại khu vực dự án tại thời điểm chưa khai thác là sạch thì nồng độ bụi đất trung bình 1 giờ sẽ được tính theo công thức sau:

$$C = \frac{E_s \cdot L}{u \cdot H} (1 - e^{-uL})$$

Trong đó:

$E_s$ : Lượng phát thải ô nhiễm tính trên đơn vị diện tích ( $\text{mg}/m^2 \cdot \text{s}$ ).

$$E_s = M_{\text{bụi}}/(L \times W)$$

$M_{\text{bụi}}$ : Tải lượng bụi,  $M_{\text{bụi}} = 143,8 \text{ (mg/s)}$ .

*u*: Tốc độ gió trung bình tháng cao nhất,  $u = 2,9 \text{ m/s}$ .

*H*: Chiều cao xáo trộn,  $H = 20\text{m}$ .

*L*: Chiều dài của hộp khí (m).

**Báo cáo đánh giá tác động môi trường dự án “Khai thác đất làm vật liệu san lấp tại mỏ đất thôn Đăk Trên, xã Sơn Dung, huyện Sơn Tây, tỉnh Quảng Ngãi”**

W: Chiều rộng của hộp khí (m).

Nồng độ bụi phát thải vào môi trường không khí trong phạm vi dự án được tính ở bảng sau:

**Bảng 3. Nồng độ bụi phát tán trong không khí tại khu vực khai thác**

Khoảng cách		Nồng độ ( $\text{mg}/\text{m}^3$ )	QCVN 05:2013/BTNMT ( $\text{mg}/\text{m}^3$ )
Chiều dài L (m)	Chiều rộng W (m)		
1	1	2,34	0,3
2	2	0,95	
3	3	0,51	
5	5	0,22	
7	7	0,12	
10	10	0,06	
15	15	0,029	

***Nhận xét:***

Như vậy, theo kết quả tính toán ở bảng trên thì nồng độ bụi đất phát sinh từ hoạt động khai thác vượt giới hạn cho phép theo QCVN 05:2013/BTNMT trong phạm vi bán kính dưới 15m tính từ khu vực khai thác.

Bụi đất phát tán vào không khí sẽ làm giảm chất lượng môi trường không khí. Theo kết quả tính toán cho thấy phạm vi chịu tác động chủ yếu của bụi là trong vòng bán kính < 15m tính từ khu vực khai thác nên chỉ ảnh hưởng đến công nhân làm việc trực tiếp tại mỏ. Còn đối với dân cư, do cách xa địa điểm thực hiện dự án do đó, bụi phát sinh sẽ không ảnh hưởng đáng kể đến khu dân cư khu vực.

***b. Khí thải phát sinh do sử dụng nhiên liệu của các thiết bị chạy bằng dầu Diesel***

Các hoạt động của máy móc thiết bị trong quá trình khai thác và vận chuyển đất sẽ phát sinh ra các loại khí độc như: CO, SO<sub>2</sub>, THC và bụi... Sử dụng phương pháp đánh giá nhanh để tính toán tải lượng khí độc và bụi dựa theo định mức tiêu hao nguyên liệu và hệ số ô nhiễm, ta có:

- Các máy móc sử dụng dầu diesel chủ yếu là xe ben, xe xúc, từ đó tính lượng tiêu hao nhiên liệu như sau:

**Báo cáo đánh giá tác động môi trường dự án “Khai thác đất làm vật liệu san lấp tại mỏ đất thôn Đăk Trên, xã Sơn Dung, huyện Sơn Tây, tỉnh Quảng Ngãi”**

**Bảng 4. Ước tính tiêu hao nhiên liệu trong 1 ca tại mỏ đất**

TT	Tên thiết bị	ĐVT	Số lượng	Định mức (lít/ca)	Nhiên liệu sử dụng (lít/ca)	Nhiên liệu sử dụng (kg/ca)
1	Máy đào KOMATSU 1,4m <sup>3</sup>	Chiếc	1	90	90	76,5
2	Máy ủi	Chiếc	1	38	38	32,3
3	Ô tô chuyên đất, tải trọng 15 tấn.	Chiếc	3	46	138	117,3
4	Xe bồn chở nước tưới đường	Chiếc	1	48	48	40,8
<b>Tổng số</b>			<b>6</b>	<b>222</b>	<b>314</b>	<b>266,9</b>

(Nguồn: Định mức tính theo Mackernize, 1985)

Ghi chú: Tỷ trọng dầu = 0,85 kg/l lít dầu.

Theo phương pháp đánh giá nhanh:

**Bảng 5. Tải lượng chất ô nhiễm do các hoạt động của máy móc**

Thiết bị	Thải lượng chất ô nhiễm (kg/tấn nhiên liệu)					
	Bụi	SO <sub>2</sub>	CO	THC	NO <sub>x</sub>	Andehyt
Ô tô vận chuyển	1,00	18*S	0,005	0,25	11,30	-
Máy xúc, máy đào	0,94	18*S	0,005	0,19	11,8	0,11
<b>Tổng cộng</b>	<b>1,94</b>	<b>36*S</b>	<b>0,01</b>	<b>0,44</b>	<b>23,1</b>	<b>0,11</b>

(Nguồn: Theo tài liệu đánh giá nhanh của WHO)

Tải lượng chất ô nhiễm 1 ca (kg/ca) = Thải lượng chất ô nhiễm trên 1 tấn dầu (kg/tấn dầu) x Lượng nhiên liệu sử dụng (tấn/ca).

Từ 2 bảng 4 và 5 suy ra nếu hoạt động hết công suất, tải lượng chất ô nhiễm do các hoạt động của máy móc trong 01 ca sẽ tính toán theo phương pháp đánh giá nhanh và được đưa ra trong bảng 6 sau:

**Bảng 6. Tải lượng chất ô nhiễm do các hoạt động của máy móc trong 01 ca**

Thiết bị	Tiêu hao nhiên liệu (kg/ca)	Tiêu hao nhiên liệu (tấn/ca)	Thải lượng chất ô nhiễm (kg/ca)					
			Bụi	SO <sub>2</sub>	CO	THC	NO <sub>x</sub>	Andehyt
Ô tô vận chuyển	158,1	0,1581	0,158	2,846*S	0,001	0,040	1,787	-
Máy xúc, máy đào	108,8	0,1088	0,102	1,958*S	0,001	0,021	1,284	0,012

**Báo cáo đánh giá tác động môi trường dự án “Khai thác đất làm vật liệu san lấp tại mỏ đất thôn Đăk Trên, xã Sơn Dung, huyện Sơn Tây, tỉnh Quảng Ngãi”**

<b>Tổng cộng</b>	<b>266,9</b>	<b>0,2669</b>	<b>0,260</b>	<b>4,804*S</b>	<b>0,001</b>	<b>0,060</b>	<b>3,070</b>	<b>0,012</b>
------------------	--------------	---------------	--------------	----------------	--------------	--------------	--------------	--------------

**c. Bụi và khí thải phát sinh từ hoạt động vận chuyển đất**

Trong quá trình hoạt động vận chuyển sản phẩm đất đến các công trình cần san lấp mặt bằng để thi công các công trình xây dựng cơ bản trên địa bàn xã Sơn Dung thì các phương tiện vận chuyển sẽ phát sinh các loại khí thải: CO, SO<sub>2</sub>, NO<sub>2</sub>, VOC... và bụi đất cuốn lên gây tác động đến môi trường không khí. Mức độ phát thải các chất ô nhiễm phụ thuộc vào rất nhiều yếu tố như: Gió, nhiệt độ không khí, vận tốc xe chạy, chiều dài quãng đường, phân khối động cơ, loại nhiên liệu sử dụng, các biện pháp kiểm soát ô nhiễm áp dụng trong thời gian thi công xây dựng và phương tiện vận chuyển.

- Tổng khối lượng đất cần vận chuyển được tính theo công suất khai thác là 60.000m<sup>3</sup>/năm ~ 81.000 tấn/năm (tương đương 1,35 tấn/m<sup>3</sup>), thời gian làm việc 8 giờ/ngày.

- Khối lượng đất được vận chuyển đến để san lấp mặt bằng các dự án trên địa bàn xã Sơn Dung, khoảng cách vận chuyển trung bình khoảng 15 km.

- Dung tích của xe vận chuyển khoảng 15 tấn/xe.

- Số lượng xe vận chuyển đất: 3 xe.

- Thời gian vận chuyển 250 ngày.

- Số chuyến vận chuyển trung bình 1 ngày: 33 chuyến/ngày.

- Quãng đường vận chuyển tính cho cả đi lẫn về cho 33 chuyến xe khoảng: 33 x 2 x 15 = 990 km/ngày.

Từ đó tính được thải lượng khí thải và bụi phát sinh do quá trình vận chuyển đất:

**Bảng 7. Thải lượng bụi và khí thải phát sinh trong ngày từ hoạt động vận chuyển đất (kg/ngày)**

<b>Thông số</b>	<b>Bụi</b>	<b>SO<sub>2</sub></b>	<b>NO<sub>2</sub></b>	<b>CO</b>	<b>VOC</b>
Hệ số ô nhiễm (g/km)	0,9	4,29*S	1,18	6,0	2,6
Đoạn đường vận chuyển (km/ngày)	990	990	990	990	990
Thải lượng (kg/ngày)	0,891	4,2471*S	1,1682	5,94	2,574

**Đánh giá tác động:**

Trong giai đoạn hoạt động khai thác đất, tại khu vực dự án sẽ tập trung một lượng lớn máy móc, thiết bị thi công và các phương tiện vận tải cùng hoạt động nên môi trường không khí sẽ bị ô nhiễm bởi bụi và khí thải. Thải lượng các chất ô nhiễm NO<sub>x</sub>, SO<sub>2</sub>, CO<sub>2</sub>, CO, VOC,... sẽ gia tăng trong khu vực, mức độ và phạm vi ảnh hưởng phụ thuộc vào điều kiện thời tiết và khả năng phát tán vào không khí.



Các chất ô nhiễm trong môi trường không khí, khi tích lũy lâu dài trong cơ thể sẽ gây ra các ảnh hưởng đến sức khỏe con người và môi trường khu vực dự án như:

- Khí Acid ( $\text{SO}_2$  và  $\text{NO}_x$ ): Gây ảnh hưởng hệ hô hấp, phân tán vào máu.  $\text{SO}_2$  có thể gây nhiễm độc qua da, làm giảm dự trữ kiềm trong máu, ảnh hưởng xấu đến khí hậu, hệ sinh thái và tầng Ozon.

- Bụi: Kích thích hô hấp, gây tổn thương da, giác mạc mắt.

- Khí CO (Cacbon monoxit): Giảm khả năng vận chuyển oxy của máu đến các tổ chức, tế bào do CO kết hợp với Hemoglobin thành cacbonxyhemoglobin.

- Khí  $\text{CO}_2$  (Cacbon đioxit): Gây rối loạn hô hấp phổi, gây hiệu ứng nhà kính và gây hại đến hệ sinh thái.

- VOC (Hydrocarbons): Gây nhiễm độc cấp tính: Suy nhược, chóng mặt, nhức đầu, rối loạn giác quan có khi gây tử vong.

### **2.2.1.2. Đánh giá tác động của các nguồn phát sinh nước thải**

#### **a. Nước thải sinh hoạt:**

Lực lượng lao động tập trung tại khu vực dự án trong giai đoạn khai thác ước tính vào khoảng 12 người. Lưu lượng nước thải sinh hoạt phát sinh từ các hoạt động của công nhân phát sinh tuy không nhiều, chỉ khoảng  $1,2 \text{ m}^3/\text{ngày}$ . Tuy nhiên, lượng nước thải phát sinh tại công trường thực tế có thể ít hơn vì đa số công nhân là người dân địa phương, họ về nhà sau khi kết thúc giờ làm việc. Chỉ có một ít số lượng công nhân ở lại lán trại để quản lý máy móc, vật tư....

Nước thải sinh hoạt phát sinh chủ yếu từ hoạt động sinh hoạt của công nhân thi công xây dựng trên công trường. Trong giai đoạn thi công xây dựng công trình, dựa vào quy mô công trình, khối lượng công việc và thời gian hoạt động nên Chủ dự án ước tính số lượng công nhân viên hoạt động tại công trường là khoảng 12 người. Theo TCXD VN 33:2006 định mức nước cấp sinh hoạt là  $100\text{lít}/\text{người}/\text{ngày}$ .

Do đó, lượng nước cấp sẽ là:

$$Q_{csh} = \frac{N \cdot q}{1000} = \frac{12 \cdot 100}{1000} = 1,2 \text{ (m}^3/\text{ngày)}$$

Trong đó: N: Tổng số người,  $N = 12$  người.

q: Tiêu chuẩn dùng nước, chọn  $q = 100 \text{ lít}/\text{người}/\text{ngày}$ .

Do đó lượng nước thải sẽ là:

$$Q_{\text{thải}} = 100\% \cdot Q_{C_{\text{max}}} = 100\% \cdot 1,2 \text{ (m}^3/\text{ngày)} = 1,2 \text{ (m}^3/\text{ngày)}.$$

Vậy tổng lưu lượng nước thải sinh hoạt phát sinh trong giai đoạn này khoảng  $1,2 \text{ m}^3/\text{ngày}$  (bằng 100% nước cấp).

**Báo cáo đánh giá tác động môi trường dự án “Khai thác đất làm vật liệu san lấp tại mỏ đất thôn Đăk Trên, xã Sơn Dung, huyện Sơn Tây, tỉnh Quảng Ngãi”**

Tuy nhiên, lượng nước thải phát sinh tại công trường thực tế có thể ít hơn vì đa số công nhân là người dân địa phương, họ về nhà sau khi kết thúc giờ làm việc. Chỉ có một ít số lượng công nhân ở lại lán trại để quản lý máy móc, vật tư...

- Theo tính toán thống kê của Tổ chức Y tế thế giới, khối lượng các chất ô nhiễm do mỗi người hằng ngày đưa vào môi trường nếu chưa qua xử lý được đặc trưng bởi các thông số sau đây:

**Bảng 8. Tải lượng các chất ô nhiễm trong nước thải sinh hoạt**

TT	Chất ô nhiễm	Hệ số ô nhiễm (g/người/ngày)
1	BOD <sub>5</sub>	45 - 54
2	COD	72 - 102
3	TSS	70 - 145
4	Dầu mỡ	10 - 30
5	Tổng nitơ	6 - 12
6	Amôni	2,4 - 4,8
7	Tổng photpho	0,8 - 4,0
8	Tổng Coliforms (MNP/100ml)	10 <sup>6</sup> - 10 <sup>9</sup>

(Nguồn: Đánh giá nguồn ô nhiễm đất, nước, không khí – phần I – WHO, Geneva, 1993)

Trên cơ sở tải lượng các chất ô nhiễm trong nước thải sinh hoạt tính theo WHO tại bảng trên, tải lượng một số chất ô nhiễm có trong nước thải sinh hoạt của các công nhân xây dựng dự án có thể được dự báo như sau:

$$C = \frac{M}{Q} = \frac{m.n}{Q}$$

Trong đó:

*M: Tải lượng các chất ô nhiễm tính trong 1 ngày (mg).*

*m: Khối lượng các chất ô nhiễm của 1 người tính trong 1 ngày (mg)*

*n: Số công nhân viên lao động (người)*

*Q: Lưu lượng nước thải sinh hoạt tính trong 1 ngày (lít)*

**Bảng 9. Nồng độ chất ô nhiễm trong nước thải sinh hoạt chưa qua xử lý**

Chất ô nhiễm	Nồng độ ô nhiễm (mg/l)	QCVN 14:2008/BTNMT cột B (mg/l)	Vượt quy chuẩn (lần)
BOD <sub>5</sub>	450 – 540	50	9,0 – 10,8
COD	720 – 1020	-	-
TSS	700 – 1450	100	7,0 – 14,5
Dầu mỡ	100 – 300	20	5,0 – 15,0
Tổng Nitơ	60 – 120	50	1,2 – 2,4
Amoni	24 – 48	10	2,4 – 4,8
Tổng photpho	8 – 40	10	0,8 – 4,0
Tổng Coliform	10 <sup>7</sup> – 10 <sup>10</sup>	5.000	2*10 <sup>3</sup> – 2*10 <sup>6</sup>

➤ **Đánh giá tác động nước thải sinh hoạt giai đoạn xây dựng:**

Qua bảng số liệu trên cho thấy nồng độ các chất ô nhiễm trong nước thải sinh hoạt chưa qua xử lý đều vượt giá trị cho phép theo QCVN 14:2008/BTNMT, giá trị C, cột B. Hàm lượng hữu cơ cao trong nước thải sinh hoạt sau một thời gian tích lũy sẽ lên men, phân hủy, tạo ra các khí, mùi và màu đặc trưng, ảnh hưởng đến mỹ quan môi trường. Quá trình phân hủy chất hữu cơ làm giảm lượng oxy hòa tan trong nước, gây ảnh hưởng đến đời sống của các hệ thủy sinh trong nguồn nước tiếp nhận: thực vật thoái hóa hay chết dần...

Mặt khác, nước thải chứa chất hữu cơ sẽ là môi trường thuận lợi cho vi trùng phát triển, khi thoát ra môi trường sẽ gây ô nhiễm nguồn nước, làm cho nguồn nước không thể sử dụng vào những mục đích khác được.

Do đó, chủ dự án sẽ phối hợp với đơn vị thi công đưa ra những biện pháp nhằm hạn chế ảnh hưởng của nước thải sinh hoạt đến chất lượng môi trường nước quanh khu vực dự án.

***b. Nước mưa chảy tràn***

Vào mùa mưa, nước mưa chảy tràn qua mặt bằng dự án sẽ cuốn theo đất cát, rác, dầu mỡ và các tạp chất rơi vãi trên mặt đất xuống nguồn nước. Nếu lượng nước mưa này không được quản lý tốt cũng sẽ gây tác động tiêu cực đến nguồn nước bề mặt, nước ngầm và đời sống thủy sinh trong khu vực.

**Bảng 10. Nồng độ các chất ô nhiễm trong nước mưa chảy tràn**

STT	Thông số ô nhiễm	Đơn vị tính	Nồng độ
1	Tổng Nitơ	mg/l	0,5 - 1,5
2	Tổng Phospho	mg/l	0,004 - 0,03
3	COD	mg/l	10 - 20
4	TSS	mg/l	10 - 20

*Nguồn: Tổ chức Y tế Thế giới (WHO), 1993*

Lưu lượng nước mưa chảy tràn trên toàn bộ diện tích khu dự án được tính toán như sau:

$$Q = 0,278 \times K \times I \times F (*)$$

Trong đó:

- K: Là hệ số dòng chảy (K = 0,6)
- I: Là cường độ mưa lớn nhất trong 1 giờ (mm/h)
- F: Diện tích mặt bằng dự án, F = 96.000 m<sup>2</sup>
- Cường độ mưa lớn nhất tại khu vực I = 50mm/h = 0,05m/h.

Vậy lượng nước mưa chảy tràn lớn nhất trong 1 giờ tại khu vực dự án là:

$$Q_{\max} = 0,278 \times 0,6 \times 0,05 \times 96.000 = 800,64 \text{ m}^3/\text{h}.$$

Chú thích: (\*) Công thức tính được tham khảo từ Giáo trình Đánh giá tác động môi trường của PGS – TS. Nguyễn Đình Mạnh, 2005.

Nước mưa chảy tràn trong điều kiện bình thường được quy ước sạch. Tuy nhiên lượng nước mưa chảy tràn này chảy qua khu vực dự án sẽ mang theo đất đá gây ô nhiễm môi trường.

Như vậy nước mưa chảy tràn nêu trên không được xử lý sẽ tác động đến môi trường nước trong khu vực vào mùa mưa, cuốn trôi đất gây bồi lắng cho các vùng hạ lưu lân cận, làm ảnh hưởng đến đất canh tác nông nghiệp của các hộ dân khu vực và ảnh hưởng đến nguồn nước mặt của khu vực, do đó chủ dự án sẽ có biện pháp để giảm thiểu nguồn tác động này.

### **c. Nước rửa xe**

Chủ dự án bố trí hệ thống rửa xe tại khu vực tiếp giáp giữa tuyến đường đất và biên giới mỏ phía nam của dự án (gần điểm M3A). Tại đây sẽ đặt 01 máy bơm nước rửa xe trước khi xe tham gia giao thông công cộng.

Nước rửa xe phát sinh với lưu lượng khoảng 2,5m<sup>3</sup>/ngày. Thành phần chủ yếu là chất lơ lửng, đất cát. Nếu không rửa xe trước khi vận chuyển ra tuyến đường bê tông phía

**Báo cáo đánh giá tác động môi trường dự án “Khai thác đất làm vật liệu san lấp tại mỏ đất thôn Đăk Trên, xã Sơn Dung, huyện Sơn Tây, tỉnh Quảng Ngãi”**

đồng dự án thì lượng đất bám vào gầm, thành xe và bánh xe rơi vãi ra đường gây bụi làm ảnh hưởng xấu đến môi trường xung quanh.

**2.2.1.3. Đánh giá tác động của các nguồn phát sinh chất thải rắn**

Chất thải rắn phát sinh trong giai đoạn này bao gồm:

- Chất thải sinh hoạt.
- Chất thải rắn sản xuất.
- Chất thải nguy hại.

**a. Chất thải rắn sinh hoạt:**

Mỗi công nhân làm việc tại khu vực dự án thải ra từ 0,5 kg rác thải sinh hoạt mỗi ngày. Với 12 công nhân lao động tại công trường mỗi ngày thì tổng lượng rác thải sinh hoạt phát sinh là khoảng 6kg/ngày. Lượng chất thải rắn này nếu không được thu gom và xử lý đúng cách sẽ là nguồn gây ô nhiễm đến môi trường đất, nước, không khí lẫn cảnh quan môi trường xung quanh khu vực dự án.

Chất thải rắn sinh hoạt bao gồm:

+ *Chất thải rắn là thực phẩm*: Thức ăn, rau quả thừa,... Loại chất thải này phân hủy nhanh, trong quá trình phân hủy tạo mùi hôi thối, nhiều vi sinh vật gây bệnh và ảnh hưởng đến sức khỏe của con người.

+ *Chất thải rắn vô cơ*: Bao bì các loại, sành sứ thủy tinh, polymer,... Loại chất thải này khó phân hủy và nếu không được thu gom, xử lý hợp lý sẽ gây mất mỹ quan đô thị và ô nhiễm môi trường khu vực dự án.

**Bảng 11. Thành phần chất thải rắn sinh hoạt**

TT	Thành phần	Tỷ lệ (%)	
		Khoảng dao động	Trung bình
1	Thực phẩm	61,0 ÷ 96,6	79,17
2	Giấy	1,0 ÷ 19,7	5,18
3	Carton	0 ÷ 4,6	0,18
4	Nilon	0 ÷ 36,6	6,84
5	Nhựa	0 ÷ 10,8	2,05
6	Vải	0 ÷ 14,2	0,98
7	Gỗ	0 ÷ 7,2	0,66
8	Cao su cứng	0 ÷ 2,8	0,13
9	Thủy tinh	0 ÷ 25,0	1,94
10	Lon đồ hộp	0 ÷ 10,2	1,05

**Báo cáo đánh giá tác động môi trường dự án “Khai thác đất làm vật liệu san lấp tại mỏ đất thôn Đăk Trên, xã Sơn Dung, huyện Sơn Tây, tỉnh Quảng Ngãi”**

11	Kim loại màu	0 ÷ 3,3	0,36
12	Sành sỏi	0 ÷ 10,5	0,74
13	Xà bần	0 ÷ 9,3	0,69
14	Styrofoam	0 ÷ 1,3	0,12
<b>Tổng cộng</b>			<b>100</b>

(Nguồn: Centema, 2013)

Qua các phân tích trên thấy rằng với lượng chất thải rắn tuy không nhiều, nhưng có nhiều khả năng gây ô nhiễm môi trường không khí, đất, nước nếu không được thu gom và xử lý đúng mức. Vì vậy, cần phải có biện pháp quản lý nguồn chất thải này.

**\* Tác động của các chất thải rắn sinh hoạt:**

Chất thải hữu cơ: Đặc trưng của chất thải hữu cơ là quá trình lên men thối khá cao, nhất là trong điều kiện độ ẩm không khí 78 – 82% và nhiệt độ không khí trung bình khoảng 30°C. Quá trình này gây mùi hôi thối, ruồi nhặng và các vi sinh vật gây bệnh, gây tác động đến:

- + Chất lượng không khí khu vực.
- + Ảnh hưởng đến sức khỏe của công nhân và người dân ở khu vực xung quanh.
- + Ảnh hưởng đến cuộc sống và các hoạt động khác trong vùng.
- + Làm mất đi vẻ đẹp mỹ quan của khu vực.

Yêu cầu đặt ra là phải có biện pháp quản lý hợp lý đối với loại chất thải rắn này, tránh để lưu trữ trong thời gian dài.

Các chất thải vô cơ: Các thành phần trong rác sinh hoạt gồm: Loại phân hủy nhanh chóng (giấy, bì) nhưng có loại phân hủy chậm.

Loại khó phân hủy (bao nylon), có loại cháy được (gỗ, giấy, vải) và loại không cháy được (thủy tinh, kim loại).

Loại khó phân hủy sẽ tích tụ lâu trong đất gây ô nhiễm môi trường đất, gây mất thẩm mỹ, phá vỡ cảnh quan thiên nhiên của khu vực dự án.

**b. Chất thải rắn sản xuất**

Chất thải rắn từ sinh khối: Thân cây, cành cây, rễ cây, lá cây phát sinh từ quá trình thu dọn cây cối, phát quang cây bụi để san ủi, tạo mặt bằng để khai thác đất, mặt bằng đường vận chuyển và khu vực khai thác mỏ.

Tổng lượng đất bóc tầng phủ của toàn mỏ khoảng 10.200m<sup>3</sup> (với chiều dày lớp bóc phủ trung bình khoảng 0,3m).

Chất thải rắn từ đá cội, đá tảng: Mỏ đã được khảo sát địa chất, đánh giá chất lượng,

**Báo cáo đánh giá tác động môi trường dự án “Khai thác đất làm vật liệu san lấp tại mỏ đất thôn Đăk Trên, xã Sơn Dung, huyện Sơn Tây, tỉnh Quảng Ngãi”**

trữ lượng của mỏ, từ đó cũng đã đưa ra phương án thiết kế khai thác mỏ, đảm bảo việc khai thác mỏ đáp ứng được nguồn vật liệu đất để san lấp mặt bằng công trình, không khai thác đến các tầng đá tươi. Do đó, lượng đá tảng, đá cội phát sinh từ hoạt động khai thác của mỏ rất ít, chỉ có một số ít đá cội có lẫn trong các lớp đất. Lượng đá cội này phát sinh không lớn nhưng không được sử dụng để san lấp mặt bằng công trình, vì vậy chủ dự án có giải pháp để xử lý lượng đá cội phát sinh này.

**c. Chất thải nguy hại:**

Chất thải nguy hại bao gồm dầu nhớt thải, giẻ lau dính dầu...(Phát sinh từ quá trình bảo dưỡng, sửa chữa các phương tiện vận chuyển và thiết bị khai thác). Kết quả điều tra tại một số công trường cho thấy:

- + Số lần bảo dưỡng xe trung bình khoảng 4 lần/năm/xe.
- + Lượng dầu nhớt sử dụng trung bình khoảng 18 lít/lần/xe.
- + Số lượng giẻ lau sử dụng khoảng 1kg/lần/xe.
- + Trong giai đoạn khai thác xe vận chuyển được bảo dưỡng bên ngoài, còn máy đào vận hành thường xuyên tại khu vực khai thác khoảng 2 xe.

Như vậy, lượng chất thải nguy hại phát sinh được thể hiện cụ thể dưới đây:

**Bảng 12. Khối lượng chất thải nguy hại phát sinh**

Chất ô nhiễm	Khối lượng	Đơn vị	Mã CTNH	Ghi chú
Dầu nhớt thải	144	Lít/năm	16 01 13	Mã CTNH tham khảo TT02/2022/TT-TNMT
Giẻ lau nhiễm dầu	8	kg/năm	15 02 02	

➤ **Đánh giá tác động của chất thải nguy hại:**

Các chất thải được liệt kê vào danh mục chất thải nguy hại là các chất thải có chứa các chất hoặc các hợp chất có một trong các đặc tính gây nguy hại trực tiếp (dễ cháy, dễ nổ, làm ngộ độc, dễ ăn mòn, dễ lây nhiễm và các đặc tính gây nguy hại khác) hoặc tương tác với các chất khác gây nguy hại tới môi trường và sức khỏe con người. Vì vậy, lượng chất thải nguy hại phát sinh tại dự án nếu không có biện pháp thu gom, xử lý hiệu quả sẽ gây nguy hại đến môi trường và sức khỏe con người.

**2.2.2 Đánh giá, dự báo tác động của các nguồn không liên quan đến chất thải**

**2.2.2.1. Đánh giá mức độ ô nhiễm do tiếng ồn**

**a. Trong giai đoạn hoạt động khai thác mỏ đất, tiếng ồn phát sinh chủ yếu từ hoạt động bốc dỡ, vận chuyển đất.**

Nguồn tác động này ảnh hưởng trực tiếp đến sức khỏe công nhân làm việc tại mỏ đất, ngoài ra cũng tác động đến một số hộ dân lân cận khu vực dự án, tuy nhiên mức độ tác động giảm đáng kể do các hộ dân cách xa dự án khoảng 400m và xung quanh khu vực dự

**Báo cáo đánh giá tác động môi trường dự án “Khai thác đất làm vật liệu san lấp tại mỏ đất thôn Đăk Trên, xã Sơn Dung, huyện Sơn Tây, tỉnh Quảng Ngãi”**

án có nhiều cây bao quanh.

Để đánh giá ảnh hưởng của tiếng ồn đến khu dân cư, chúng tôi xác định mức độ lan truyền của tiếng ồn ra môi trường xung quanh:

$$L_i = L_p - \Delta L_d - \Delta L_c - \Delta L_{cx} \text{ (dBA)}^{(*)}$$

Trong đó:

- $L_i$ : Mức ồn tại điểm tính toán cách nguồn ồn một khoảng cách  $d$  (m).
- $L_p$ : Mức ồn đo được tại nguồn đo ồn (cách 1,5m).
- $\Delta L_d$ : Mức ồn giảm theo khoảng cách  $d$  ở tần số  $i$  và  $\Delta L_d = 20 \lg [(r_2/r_1)^{1+a}]$  (dBA).
- +  $r_1$ : Khoảng cách tới nguồn ồn ứng với  $L_p$  (m).
- +  $r_2$ : Khoảng cách tính toán độ giảm mức ồn theo khoảng cách ứng với  $L_i$  (m).
- +  $a$ : Hệ số kể đến ảnh hưởng hấp phụ tiếng ồn của địa hình mặt đất ( $a = 0$ ).
- $\Delta L_c$ : Độ giảm mức ồn qua vật cản. Khu vực có địa hình rộng thoáng nên  $\Delta L_c = 0$ .
- $\Delta L_{cx}$ : Độ giảm mức ồn sau các dải cây xanh và  $\Delta L_{cx} = \Delta L_d + 1,5Z + \beta \sum B_i$  (dB).
- +  $1,5Z$ : Độ giảm mức ồn do tác dụng phản xạ của các dải cây xanh.
- +  $Z$ : Số lượng các dải cây xanh.
- +  $\beta \sum B_i$ : Mức ồn hạ thấp do âm thanh bị hút và khuếch tán trong các dải cây xanh.
- +  $\beta$ : Trị số hạ thấp trung bình theo tần số ( $\beta=0,10 \div 0,20$  dB/m).

**Chú thích:** (\*) Công thức tính trích từ Hướng dẫn chi tiết lập Báo cáo đánh giá tác động môi trường của Bộ Tài nguyên và Môi trường năm 2009.

Từ công thức trên kết hợp với việc đo thực tế mức ồn tại nơi cách nguồn phát sinh ồn 1,5m là  $L_p = 85$  dBA, ta có thể tính được độ ồn của tại các vị trí khác. Mức ồn lan truyền được trình bày ở bảng sau:

**Bảng 13. Tính toán mức ồn lan truyền theo khoảng cách đến khu dân cư xung quanh**

Khoảng cách đến nguồn ồn $r_2$ (m)	$\Delta L_d$ (dB)	Mức ồn $L_i$ (dB) ( $L_i = L_p - \Delta L_d$ )	QCVN 26:2010/BTNMT
20	22,50	62,50	<b>70</b>
50	30,46	54,54	
100	36,48	48,52	
150	40,00	45,00	
200	42,50	42,50	
250	44,44	40,56	
300	46,02	38,98	



**Báo cáo đánh giá tác động môi trường dự án “Khai thác đất làm vật liệu san lấp tại mỏ đất thôn Đăk Trên, xã Sơn Dung, huyện Sơn Tây, tỉnh Quảng Ngãi”**

350	47,36	37,64	
-----	-------	-------	--

*Ghi chú: QCVN 26:2010/BTNMT - Âm học - Tiếng ồn khu vực công cộng và dân cư - Mức ồn tối đa cho phép.*

➤ **Đánh giá tác động**

Theo QCVN 26:2010/BTNMT thì mức ồn lớn nhất cho phép là 70 dBA 6 ÷ 21 giờ và 55 dBA từ 21 – 6 giờ sáng. Như vậy, với mức ồn phát ra từ hoạt động đào xúc trong khu vực khai thác đất như trình bày trong bảng trên thì mức ồn cực đại do hoạt động này đều nằm trong giới hạn cho phép. Mặt khác, khu dân cư cách xa khu vực khai thác khoảng trên 400m nên tác động này được đánh giá là không gây ảnh hưởng lớn đến đời sống của người dân mà chủ yếu ảnh hưởng đến công nhân tham gia khai thác tại mỏ đất.

**2.2.2.2. Tác động của độ rung**

**Bảng 14. Mức gia tốc của các thiết bị sử dụng khai thác (dB)**

Stt	Thiết bị thi công	Mức rung cách máy 10 m	Mức rung cách máy 30 m
1	Máy đào	80	71
2	Ô tô tải	74	64
3	Xe lu	82	71
<b>QCVN 27:2010/BTNMT</b>		<b>75</b>	<b>75</b>

(Nguồn: USEPA, năm 1971)

➤ **Đánh giá tác động của độ rung**

Theo QCVN 27:2010/BTNMT – Quy chuẩn kỹ thuật quốc gia về độ rung thì giá trị tối đa cho phép mức gia tốc rung tại các khu vực có con người sinh sống, hoạt động và làm việc thì mức rung gia tốc cho phép ở khu dân cư là 75dB. Như vậy, mức độ rung động từ các hoạt động trên hầu hết đều vượt quá giới hạn cho phép, đặc biệt là ở khoảng cách 10m. Tuy nhiên, khu dân cư gần nhất cách khu vực dự án khoảng 400m nên tác động này được đánh giá là không gây ảnh hưởng lớn đến đời sống sinh hoạt của người dân mà chủ yếu ảnh hưởng đến công nhân đang thi công xây dựng tại công trường.

**2.2.2.3. Tác động đến hệ sinh thái, cảnh quan khu vực**

Các hoạt động khai thác, bóc xúc sẽ gây tác động đến hệ sinh thái tại vị trí khai thác mỏ, làm thay đổi cảnh quan khu vực; các đồi núi hiện trạng sẽ bị bóc xúc đất, khai thác hạ độ cao bằng cos nền tự nhiên so với mặt bằng xung quanh. Các loài thực vật sẽ bị chặt phá, mất nơi cư trú của một số loài động vật nhỏ (bò sát, côn trùng, chim chóc...).

Ngoài ra, hoạt động khai thác, bóc xúc của máy móc thiết bị và vận chuyển làm phát sinh tiếng ồn, độ rung có cường độ lớn làm các động vật, chim chóc hoảng sợ chuyển đến nơi khác để cư trú. Tác động này diễn ra liên tục trong suốt quá trình hoạt động của dự án.

Qua khảo sát, đánh giá hiện trạng khu vực dự án cho thấy: Hệ sinh thái tại khu vực dự

***Báo cáo đánh giá tác động môi trường dự án “Khai thác đất làm vật liệu san lấp tại mỏ đất thôn Đăk Trên, xã Sơn Dung, huyện Sơn Tây, tỉnh Quảng Ngãi”***

---

án đơn giản, không có tính đa dạng sinh học, không có loài động vật quý hiếm nằm trong sách đỏ Việt Nam nên mức độ tác động đến hệ sinh thái trong khu vực do hoạt động khai thác đất là không lớn.

***2.2.2.4. Tác động đến kinh tế - xã hội khu vực dự án***

Hoạt động khai thác đất, hoạt động giao thông vận chuyển và việc tập trung công nhân làm việc tại khu vực dự án sẽ tác động đến kinh tế - xã hội trong khu vực. Cụ thể như sau:

***a. Tác động tích cực***

- Đáp ứng nhu cầu vật liệu đất để phục vụ các công trình san lấp mặt bằng xây dựng ngày càng tăng.

- Tạo việc làm cho một số người lao động địa phương.

- Đóng góp vào ngân sách xã hội thông qua việc đóng thuế, đồng thời chủ dự án có đưa ra các chính sách về an sinh xã hội tại địa phương.

***b. Tác động tiêu cực***

- Khi dự án đi vào hoạt động sẽ góp phần tăng mật độ giao thông trong vùng, đặc biệt là gây ảnh hưởng đến cơ sở hạ tầng, mạng lưới giao thông tại khu vực như các tuyến đường nội bộ trong khu vực mà hoạt động giao thông của dự án đi qua.

- Việc tập trung đông công nhân ảnh hưởng đến an ninh trật tự tại địa phương, gia tăng các tệ nạn xã hội.

- Hoạt động của dự án có thể gây ảnh hưởng đến môi trường tự nhiên khu vực như: Gây phát sinh bụi ảnh hưởng đến khu dân cư trên tuyến đường vận chuyển của dự án, có thể gây phát sinh đất kéo theo nước mưa qua khu vực dự án làm ảnh hưởng đến các nguồn nước mặt khu vực. Do đó, chủ dự án sẽ có giải pháp để phòng ngừa giảm thiểu các tác động này.

***2.2.2.4. Đánh giá, dự báo tác động gây nên bởi các rủi ro, sự cố của dự án trong giai đoạn hoạt động của dự án***

***a. Sự cố tai nạn lao động***

Trong quá trình hoạt động của dự án, có thể xảy ra trường hợp tai nạn lao động đối với công nhân hoạt động tại dự án do các nguyên nhân chủ yếu như sau:

- Chủ dự án không ban hành đầy đủ nội quy an toàn làm việc tại mỏ cũng như không tuyên truyền, tập huấn về an toàn lao động cho công nhân hoạt động tại dự án.

- Chủ dự án không trang bị đầy đủ các thiết bị bảo hộ lao động cần thiết cho công nhân.

- Công nhân không tuân thủ đúng nội quy an toàn lao động tại mỏ, nội quy vận hành, hoạt động khai thác mỏ do chủ dự án đưa ra.

***Báo cáo đánh giá tác động môi trường dự án “Khai thác đất làm vật liệu san lấp tại mỏ đất thôn Đăk Trên, xã Sơn Dung, huyện Sơn Tây, tỉnh Quảng Ngãi”***

---

- Tai nạn lao động do sự cố hư hỏng thiết bị máy móc trong quá trình vận hành.
- Sự cố tai nạn lao động do bất cẩn, do chủ quan của công nhân trong quá trình làm việc.
- Sự cố tai nạn lao động do không sử dụng hoặc sử dụng sai mục đích công năng của thiết bị bảo hộ lao động.
- Sự cố tai nạn lao động từ sự cố thiên tai xảy ra bất ngờ: gió, mưa bất ngờ gây sạt lở đất đá ảnh hưởng đến quá trình làm việc của công nhân.

Rủi ro sự cố trong quá trình hoạt động của dự án có thể từ nguyên nhân khách quan và nguyên nhân chủ quan khác nhau. Tuy nhiên, khi xảy ra sự cố lao động có thể gây ảnh hưởng đến sức khỏe, tính mạng và tinh thần của người lao động. Do đó, chủ dự án đặc biệt lưu ý để đưa ra kế hoạch phòng ngừa, ứng phó với các rủi ro sự cố một cách đầy đủ nhất, hạn chế tối đa việc để xảy ra rủi ro sự cố trong quá trình vận hành hoạt động khai thác mỏ.

**b. Sự cố tai nạn giao thông**

Sự cố tai nạn giao thông có thể xảy ra bất kì lúc nào trong quá trình hoạt động của dự án. Các nguyên nhân bao gồm:

- Do phương tiện vận chuyển không đảm bảo kỹ thuật cho phép.
- Khi công nhân tham gia điều khiển phương tiện giao thông không chú ý hoặc không tuân thủ các nguyên tắc an toàn giao thông.
- Tai nạn giao thông có thể xảy ra khi công nhân băng qua đường giao thông để đến công trường hoặc rời công trường ra về.
- Hoạt động khai thác của dự án làm mật độ giao thông tại khu vực gia tăng, nếu không có giải pháp phân luồng giao thông hợp lý có thể sẽ gây ra rủi ro về tai nạn giao thông.

➤ **Đánh giá tác động**

Tai nạn giao thông xảy ra sẽ gây ảnh hưởng rất lớn đến sức khỏe cũng như tính mạng của công nhân, gây tổn thất lớn về tinh thần cũng như vật chất cho các gia đình có người gặp nạn. Chủ dự án cần có biện pháp để hạn chế vấn đề này.

**c. Sự cố do sạt lở đất**

Khu vực khai thác thực hiện trên vùng đồi có lớp tầng phủ dày, vì vậy nếu như không có biện pháp khai thác hợp lý thì dễ dẫn đến sạt lở đất trong quá trình khai thác của mỏ.

➤ **Đánh giá tác động**

Trong quá trình khai thác, nếu không có biện pháp kỹ thuật phù hợp và vận hành khai thác hợp lý thì rất dễ xảy ra nguy cơ sạt lở đất. Sự cố này nếu xảy ra có thể gây thiệt hại lớn đến tài sản cũng như tính mạng con người, ảnh hưởng đến hoạt động khai thác mỏ...

#### **d. Sự cố cháy nổ**

Đối với đặc điểm của dự án hoạt động khai thác mỏ thì rủi ro xảy ra sự cố cháy nổ là không lớn, sự cố này có thể diễn ra tại khu vực văn phòng, bột bảo vệ của mỏ, do những nguyên nhân khách quan và chủ quan như sau:

- Cháy nổ xảy ra do rò rỉ chập điện làm phát sinh tia lửa gây ra cháy và nổ các thiết bị vật dụng.

- Do ảnh hưởng của giông, sét mà chưa đóng ngắt dòng điện kịp thời.

- Do sự bất cẩn của công nhân hút thuốc vứt tàn bừa bãi khi trời nắng nóng dễ sinh ra cháy.

#### **➤ Đánh giá tác động**

Nếu xảy ra cháy sẽ ảnh hưởng đến tài sản, tính mạng con người và gây ô nhiễm môi trường không khí, đất, nước. Vì vậy chủ dự án sẽ thực hiện nghiêm túc nội quy PCCC theo đúng quy định của Nhà nước.

#### **e. Sự cố thiên tai**

Khu vực mỏ đất thường xuyên chịu tác động của bão và áp thấp nhiệt đới. Trung bình hàng năm chịu tác động trực tiếp từ 02- 03 cơn bão; cấp gió ảnh hưởng từ cấp 8-10; thời gian ảnh hưởng: tháng 9 đến tháng 11. Bão và áp thấp nhiệt đới thường kèm theo mưa lớn và kéo dài, dễ dẫn đến nguy cơ sạt lở đất.

Trong quá trình khai thác đất, nếu có gió lớn hay lốc xoáy xảy ra có thể cuốn bụi đất đi xa gây ảnh hưởng đến người dân sống gần mỏ đất. Tuy nhiên, hiện tượng thời tiết này cũng ít xảy ra và chủ dự án cũng sẽ có biện pháp hạn chế bụi phát sinh nên mức độ ảnh hưởng thấp.

#### **f. Sự cố đá lăn**

Quá trình khai thác mỏ đất có thể xuất hiện đá cuội, đá tảng trên bề mặt tầng hoặc trên sườn tầng khu vực mỏ. Hiện tượng đá lăn có thể xảy ra do hoạt động nội lực của vỏ trái đất làm cho đá nứt vỡ, kết hợp với quá trình phong hóa tạo nên những hòn lăn từ 0,3- 1,5 m<sup>3</sup>, đá có kích thước nhỏ có khả năng lăn xa hơn. Sự cố đá lăn có thể ảnh hưởng đến nhà dân xung quanh, đường giao thông, đất sản xuất, ... ở dưới chân núi.

#### **g. Sự cố sạt lở đường bờ trong quá trình khai thác**

Sự cố sạt lở bờ mỏ khai thác: Hoạt động khai thác thực hiện theo phương pháp xén chân tầng, nếu Chủ dự án không tuân thủ đúng theo phương án thiết kế để lại bờ mỏ với góc nghiêng sườn 65°, khi gặp mưa lớn và liên tục kéo dài, các khối đất bờ rời bão hòa nước sạt xuống bờ dốc dưới tác dụng của trọng lực, dòng chảy tạm thời gọi là hiện tượng sạt lở đất. Hiện tượng này xảy ra ở bờ dốc, taluy đường với quy mô nhỏ hoặc do khu vực khai thác phân tầng. Nguyên nhân của hiện tượng này là do độ dốc lớn, lớp đất đá ở bờ dốc yếu, khi bão hòa nước trọng lượng tăng lên kết hợp với dòng chảy tạm thời khi có

**Báo cáo đánh giá tác động môi trường dự án “Khai thác đất làm vật liệu san lấp tại mỏ đất thôn Đăk Trên, xã Sơn Dung, huyện Sơn Tây, tỉnh Quảng Ngãi”**

mưa to kéo theo đất bờ bờ dốc tụt xuống. Nếu không tuân thủ góc dốc bờ mỏ theo thiết kế dễ gây thiệt hại về máy móc, thiết bị và nguy hiểm đến tính mạng con người.

➤ **Đánh giá tác động**

Sự cố này nếu xảy ra sẽ ảnh hưởng lớn đến hoạt động khai thác của mỏ. Tạo điều kiện cho nước mưa chảy tràn cuốn trôi theo đất bồi lấp các khu vực xung quanh gây ảnh hưởng trực tiếp đến hoạt động sản xuất của người dân tại khu vực (trồng keo).

Tuy nhiên, quá trình khai thác được thực hiện theo đúng thiết kế và chủ dự án có biện pháp theo dõi, gia cố bờ dừng an toàn thì khả năng xảy ra sự cố cũng như mức tác động của sự cố này là thấp.

**Nhận xét:** Như vậy, từ các phân tích trên, trong hoạt động của dự án “Khai thác đất làm vật liệu san lấp tại mỏ đất thôn Đăk Trên, xã Sơn Dung, huyện Sơn Tây, tỉnh Quảng Ngãi”, nguồn gây ô nhiễm môi trường chủ yếu là bụi, khí thải, tiếng ồn, chất thải rắn trong quá trình khai thác và rác thải sinh hoạt của công nhân. Trong đó đáng quan tâm là ô nhiễm bụi trong các hoạt động xúc đất, vận chuyển, san gạt trả mặt bằng. Tuy nhiên tại khu vực dự án rộng thoáng về 4 phía nên các tác động từ bụi, khí thải và tiếng ồn được pha loãng trước khi phát tán vào khu dân cư, chỉ tác động lớn đến các tuyến đường vận chuyển (đường phía đông nam dự án). Chủ dự án áp dụng các biện pháp giảm thiểu, hạn chế ô nhiễm để giảm thiểu mức độ ảnh hưởng của chất thải đến môi trường và sức khỏe cộng đồng.

**2.3. Đánh giá tác động trong giai đoạn kết thúc khai thác, cải tạo phục hồi môi trường**

Trong giai đoạn này, các công tác chủ yếu: Tháo dỡ các hạng mục công trình phụ trợ, hoàn thổ, san gạt đất khu vực mặt bằng đã khai thác xong để trồng cây xanh cải tạo, phục hồi môi trường. Nên trong giai đoạn này các nguồn gây tác động đến môi trường có liên quan đến chất thải và không liên quan đến chất thải như sau:

Nguồn gây ô nhiễm	Yếu tố gây ô nhiễm	
	Liên quan đến chất thải	Không liên quan đến chất thải
- Công tác hoàn thổ, san gạt đất. - Công tác tháo dỡ khu phụ trợ. - Công tác trồng cây.	- Bụi sinh ra trong quá trình hoàn thổ san gạt đất và tháo dỡ công trình. - Nước mưa chảy tràn. - Rác thải sinh hoạt.	- Tiếng ồn; - Môi trường cảnh quan khu vực.

**Nhận xét:** Trong giai đoạn này nguồn gây ô nhiễm môi trường chủ yếu là bụi, tiếng ồn của công tác hoàn thổ và phá dỡ khu phụ trợ, nước mưa chảy tràn qua khu vực hoàn thổ san gạt đất khi trường hợp có mưa... Tuy nhiên, đánh giá các tác động diễn ra trong giai đoạn này không lớn vì hoạt động này diễn ra trong thời gian ngắn (khoảng 1 tháng), đồng thời các công việc chỉ diễn ra cục bộ trong phạm vi dự án.

**\* Các rủi ro, sự cố của dự án trong giai đoạn kết thúc khai thác mỏ, cải tạo phục**

## ***hồi môi trường***

Giai đoạn cải tạo phục hồi môi trường mỏ sau khi kết thúc khai thác diễn ra trong thời gian ngắn, công việc thực hiện không phức tạp. Do đó, nguy cơ xảy ra rủi ro sự cố môi trường trong giai đoạn này được đánh giá là không lớn, tuy nhiên có các rủi ro sự cố môi trường có thể xảy ra như rủi ro sự cố tai nạn lao động; sự cố sạt lở do thiên tai, bão lũ bất ngờ ập đến hoặc do không tuân thủ đúng quy trình công tác cải tạo phục hồi môi trường đã đề ra.

### **3. Biện pháp giảm thiểu tác động xấu đến môi trường**

#### **3.1. Các công trình, biện pháp thu gom, lưu giữ, xử lý chất thải và biện pháp giảm thiểu tác động tiêu cực khác đến môi trường trong giai đoạn thi công, xây dựng**

##### **3.1.1. Các biện pháp giảm thiểu tác động do đền bù, chiếm dụng đất**

Diện tích đất thực hiện dự án không có dân cư sinh sống nên hoàn toàn không ảnh hưởng đến nhà ở và công tác bồi thường tái định cư nhà ở cho người dân, chủ yếu chỉ có công tác bồi thường cây cối cho người dân trong phạm vi dự án.

Chủ dự án sẽ phối hợp với chính quyền địa phương và người dân có đất trong phạm vi dự án để thực hiện công tác bồi thường theo đúng quy định của nhà nước. Cụ thể là quá trình triển khai công tác giải tỏa bồi thường thiệt hại lưu ý đến việc kiểm kê số lượng cây trồng chính xác, đầy đủ nhằm đảm bảo công tác bồi thường cho các hộ dân có đất trong phạm vi dự án.

Trước khi bồi thường cho người dân, chủ dự án đã phối hợp với chính quyền để họp dân lấy ý kiến của dân nhằm để có sự thống nhất chung và sự đồng thuận về chi phí bồi thường và hỗ trợ trong công tác bồi thường.

##### **3.1.2. Các biện pháp, công trình bảo vệ môi trường trong quá trình mở đường đi vào khai thác**

###### **3.1.2.1. Phòng ngừa, giảm thiểu tác động do bụi và khí thải phát sinh**

Trong giai đoạn chuẩn bị, hoạt động phát sinh ra bụi và khí thải: CO, SO<sub>2</sub>, NO<sub>2</sub>,... chủ yếu là giải phóng mặt bằng và từ xe vận chuyển xe đào xúc tập kết đến khu vực dự án để chuẩn bị cho hoạt động khai thác đất. Tuy nhiên, giai đoạn này diễn ra ngắn nên bụi và khí thải không phát sinh ra nhiều. Để hạn chế khí thải và bụi chủ đầu tư phối hợp với đơn vị thi công thực hiện các biện pháp sau:

- Quy định thời gian cụ thể để thực hiện đồng loạt công tác mở đường đi vào khai thác.
- Sử dụng xe, thiết bị còn trong thời hạn kiểm định;
- Trang bị các bảo hộ lao động cho người lao động dọn dẹp mặt bằng dự án như: Găng tay, khẩu trang...

###### **3.1.2.2. Phòng ngừa, giảm thiểu các tác động do chất thải rắn gây ra**

***Báo cáo đánh giá tác động môi trường dự án “Khai thác đất làm vật liệu san lấp tại mỏ đất thôn Đăk Trên, xã Sơn Dung, huyện Sơn Tây, tỉnh Quảng Ngãi”***

---

Chất thải rắn trong giai đoạn này chủ yếu là chất thải rắn hiện trạng từ quá trình dọn dẹp mặt bằng như cây bụi, cỏ,... Để giảm thiểu tác động do chất thải rắn gây ra chủ dự án đưa ra giải pháp đốt (cho người dân thu gom làm chất đốt hoặc đốt hợp vệ sinh). Khi đốt sẽ được đơn vị dự án giám sát an toàn trong quá trình đốt nguồn chất thải rắn này.

***3.1.2.3. Phòng ngừa, giảm thiểu tác động do tiếng ồn gây ra***

Trong giai đoạn này tiếng ồn chủ yếu phát sinh từ xe vận chuyển tôn để làm bốt bảo vệ, vận chuyển máy đào xúc chuẩn bị phục vụ cho quá trình hoạt động của dự án. Để hạn chế ảnh hưởng do tiếng ồn gây ra, Chủ dự án sẽ phối hợp với nhà thầu thi công đưa ra các giải pháp sau:

- Không thực hiện việc lắp đặt lán trại vào buổi trưa (từ 12h – 13h) và buổi tối (từ 19h – 6h).
- Sử dụng các xe tải vận chuyển vật dụng phải còn trong thời hạn kiểm định.

***3.1.3. Các biện pháp, công trình bảo vệ môi trường trong quá trình xây dựng các công trình phụ trợ***

***3.1.3.1. Phòng ngừa, giảm thiểu tác động do chất thải rắn***

Trong quá trình xây dựng dự án, chất thải rắn phát sinh là điều không tránh khỏi. Tuy nhiên, bằng các biện pháp quản lý chặt chẽ ở từng công đoạn thi công có thể giảm thiểu được khối lượng chất thải rắn phát sinh. Các biện pháp giảm thiểu chất thải rắn phát sinh như sau:

- Che chắn thùng chứa các phương tiện vận chuyển để giảm phát sinh chất thải rắn trên đường vận chuyển.
- Tiến hành thu gom chất thải rắn sau khi hoàn thành từng công đoạn hoặc vào cuối mỗi ngày nhằm thuận lợi cho công tác xử lý.
- Tận dụng nguồn lao động địa phương có thể tự túc chỗ ăn ở. Hạn chế tối đa việc tổ chức các bếp ăn tập thể trong khu vực dự án để hạn chế được tối đa lượng chất thải rắn sinh hoạt.
- Các chất thải còn lại thu gom tập trung cùng với chất thải rắn sinh hoạt hợp đồng với đơn vị có chức năng thu gom, vận chuyển và xử lý (2 lần/tuần).

***3.1.3.2. Phòng ngừa, giảm thiểu tác động do nước thải sinh hoạt***

Để giảm bớt lượng nước thải sinh hoạt, Chủ dự án ưu tiên tuyển dụng công nhân tại địa phương, có điều kiện tự túc ăn ở. Tổ chức hợp lý nhân lực trong giai đoạn thi công.

Do trong khu đất dự án chưa có bất cứ công trình vệ sinh nào, thời gian thi công ngắn, số lượng công nhân ít (khoảng 07 người) nên Chủ dự án xây dựng nhà vệ sinh tạm tại khu vực lán trại để phục vụ nhu cầu của công nhân thi công xây dựng cơ bản. Nhà vệ sinh tạm này sẽ được sử dụng trong suốt quá trình hoạt động khai thác và phục hồi môi trường của dự án. Khi đầy hoặc đến giai đoạn tháo dỡ, Công ty thuê đơn vị có chức năng đến thu

gom, vận chuyển và xử lý.

### **3.2. Đề xuất các biện pháp, công trình bảo vệ môi trường trong giai đoạn hoạt động của dự án**

#### **3.2.1. Biện pháp thu gom, lưu giữ, xử lý chất thải, giảm thiểu nguồn gây tác động có liên quan đến chất thải trong giai đoạn hoạt động của dự án**

##### **3.2.1.1. Giảm thiểu ô nhiễm không khí trong giai đoạn hoạt động của dự án**

###### **a. Biện pháp giảm thiểu bụi tại khu vực khai thác:**

- Trang bị đầy đủ tất cả các phương tiện bảo hộ lao động cho công nhân gồm: khẩu trang, quần áo bảo hộ lao động, găng tay, kính đeo mắt,...

- Khai thác theo hình thức cuốn chiếu, khai thác đến đâu, san gạt đến đó, dứt điểm từng hạng mục để dễ kiểm soát và hạn chế ô nhiễm trên diện rộng.

- Kiểm tra máy xúc nhằm đảm bảo thiết bị, máy móc luôn ở trong điều kiện tốt nhất về mặt kỹ thuật.

- Bố trí lịch vận chuyển hợp lý, khi cần thiết có thể bố trí nhân viên phân luồng giao thông, hướng dẫn các xe vận chuyển đi cho hợp lý.

- Bảo dưỡng định kỳ thường xuyên các loại máy móc, thiết bị, phương tiện vận chuyển (trung bình 1 lần/quý).

- Khai thác hàng năm đúng công suất cho phép, không chặt phá cây cối, bóc tầng phủ tràn lan ngoài phạm vi moong khai thác vì cây xanh có tác dụng che chắn không cho bụi theo gió phát tán đi xa.

- Thực hiện khai thác đảm bảo theo đúng độ cao và quy trình khai thác đã thiết kế.

- Các phương tiện vận chuyển không nổ máy trong thời gian dừng chờ để lấy đất.

- Khu vực rửa xe: Chủ dự án bố trí điểm rửa xe tại khu vực tiếp giáp giữa đường đất từ trong mỏ chạy ra và đường biên giới mỏ, tại đây đặt 2 tấm thép kích thước  $D \times R \times C = 3,0 \times 1,5 \times 0,02$  (m) và một máy bơm nước rửa xe trước khi xe tham gia giao thông công cộng. Mỗi khi xe chở đất đi qua sẽ tiến hành phun nước rửa sạch lượng đất bám vào gầm, thành xe và bánh xe, hạn chế tối đa lượng đất rơi vãi ra đường gây bụi làm ảnh hưởng xấu đến môi trường khu vực.

###### **b. Biện pháp giảm thiểu bụi và khí thải của các phương tiện dùng dầu Diesel**

Khí thải của các phương tiện vận chuyển dùng nhiên liệu dầu diesel chứa các chất: Bụi, khí  $SO_2$ ,  $CO_2$ ,  $NO_x$ ... Do các phương tiện thường xuyên thay đổi tốc độ nên phát sinh nhiều khí thải do nhiên liệu sẽ không bị đốt cháy hoàn toàn. Tác động tiêu cực này là không thể tránh khỏi. Để giảm thiểu sự ô nhiễm do khí thải gây ra, Chủ dự án sẽ áp dụng các biện pháp sau:

- Điều phối xe tải không hoạt động tập trung, tránh thải ra môi trường lượng khí thải quá lớn trong một thời điểm và cùng 1 vị trí.



***Báo cáo đánh giá tác động môi trường dự án “Khai thác đất làm vật liệu san lấp tại mỏ đất thôn Đăk Trên, xã Sơn Dung, huyện Sơn Tây, tỉnh Quảng Ngãi”***

---

- Sử dụng xe, thiết bị còn hạn đăng kiểm.
- Thường xuyên bảo dưỡng xe, thiết bị thuộc biên chế mỏ, định kỳ 3 tháng/lần.

***c. Biện pháp giảm thiểu bụi và khí thải phát sinh từ hoạt động vận chuyển đất***

Để giảm thiểu tác động do bụi và khí thải phát sinh từ hoạt động giao thông của dự án, tránh gây ảnh hưởng đến dân cư dọc theo tuyến đường vận chuyển sản phẩm của dự án, chủ dự án đưa ra các giải pháp cụ thể như sau:

- Bố trí thời gian hoạt động của các phương tiện thi công một cách phù hợp, không gây ồn vào giờ ăn, giờ nghỉ của công nhân và vào ban đêm. Thời gian vận chuyển đất hàng ngày: Buổi sáng từ 7h30 đến 11h00, buổi chiều từ 13h00 đến 16h30.

- Sử dụng bạt che chắn khi vận chuyển đất để hạn chế rơi rớt trên tuyến đường vận chuyển.

- Bố trí xe phun nước thường xuyên đối với tuyến đường nằm ở phía đông nam của dự án và các tuyến đường lân cận tối thiểu 3 lần/ngày vào những ngày nắng nóng, nhằm đảm bảo đủ độ ẩm của lớp đất tầng phủ để hạn chế bụi cuốn theo gió lan truyền ra môi trường xung quanh.

- Sử dụng máy móc, thiết bị còn trong thời hạn kiểm định, bảo dưỡng máy móc định kỳ.

- Các phương tiện vận tải, thi công phải được các cơ quan chức năng kiểm định và cho phép lưu hành.

- Lập kế hoạch khai thác và vận chuyển hợp lý, kiểm soát vận tốc và khoảng cách giữa các xe. Vận tốc tối đa là 30 km/h, khoảng cách giữa các xe tối thiểu là 35m.

- Tuyên truyền nâng cao nhận thức bảo vệ môi trường cho công nhân làm việc tại mỏ đất.

- Trang bị đầy đủ tất cả các phương tiện bảo hộ lao động cho công nhân gồm: khẩu trang, quần áo bảo hộ lao động, găng tay, kính đeo mắt... Định kỳ thay các dụng cụ bảo hộ lao động cho công nhân.

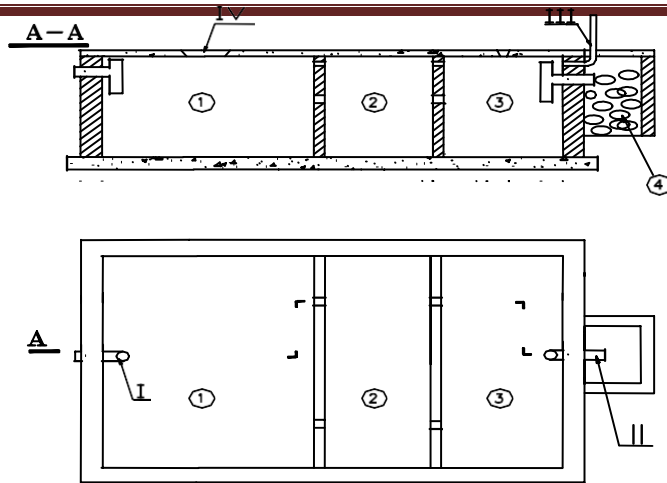
***3.2.1.2. Biện pháp giảm thiểu ô nhiễm do nước thải trong giai đoạn hoạt động dự án***

***a. Biện pháp giảm thiểu tác động của nước thải sinh hoạt***

Theo đánh giá ở trên, lượng nước thải sinh hoạt phát sinh tối đa khoảng 1,2m<sup>3</sup>/ngày.đêm. Tuy nhiên, thực tế lượng nước thải sinh hoạt phát sinh tại dự án trong giai đoạn hoạt động sẽ ít hơn, vì hầu hết công nhân viên làm việc tại dự án là người dân địa phương, nên công nhân sẽ về nhà sau khi kết thúc giờ làm việc, chỉ có một số cán bộ kỹ thuật ở lại khu văn phòng.

Nước thải sinh hoạt phát sinh từ hoạt động của dự án sẽ được xử lý qua bể tự hoại 3 ngăn tại khu văn phòng mỏ.

**Báo cáo đánh giá tác động môi trường dự án “Khai thác đất làm vật liệu san lấp tại mỏ đất thôn Đăk Trên, xã Sơn Dung, huyện Sơn Tây, tỉnh Quảng Ngãi”**



**Ghi chú :**

- I- Ống nước vào
- II- Ống nước ra
- III- Ống thoát khí
- IV- Nắp vệ sinh
- 1. Ngăn chứa
- 2. Ngăn lên men
- 3. Ngăn lắng cặn
- 4. Ngăn thấm đất

**Hình 2. Sơ đồ bể tự hoại 3 ngăn**

**b. Biện pháp giảm thiểu tác động của nước mưa chảy tràn**

Như đã đánh giá ở trên, nước mưa chảy tràn qua khu vực khai thác của dự án có thể cuốn theo đất đá gây tác động đến môi trường nguồn tiếp nhận lân cận dự án. Do đó, để giảm thiểu tác động do nước mưa chảy tràn, chủ dự án đưa ra giải pháp:

- Khu vực khai thác có độ cao từ +22m đến +75m và cos sau khi khai thác có độ cao từ +22 m đến +65 m, độ dốc  $i = 0,1-0,12$ . Địa hình cao ở phía tây bắc thấp dần về phía đông nam.

Mỏ đất thôn Đăk Trên có địa hình tự nhiên cao hơn so với địa hình lân cận nên việc thoát nước là tự chảy theo hướng từ tây bắc xuống đông nam, tuy nhiên để hạn chế tác động do nước mưa cuốn trôi đất làm ảnh hưởng đến môi trường nguồn tiếp nhận, chủ dự án đưa ra các giải pháp sau:

- Tuân thủ khai thác theo đúng thiết kế để không tạo địa hình trũng gây ứ đọng nước mưa trong khu vực khai thác mỏ.

- Tạo các rãnh thu gom và thoát nước mưa cho mỏ để đảm bảo cho việc thoát nước mưa tốt tại khu vực mỏ.

+ Định kỳ mỗi tuần nạo vét mương rãnh, hố lắng để thu hồi lượng đất do nước mưa cuốn trôi và khơi thông dòng chảy.

+ Tại khu vực bãi thải, không đổ tầng phủ quá cao, sau khi đổ tiến hành san gạt nhằm hạn chế nước mưa cuốn tầng phủ gây ô nhiễm môi trường.

**c. Biện pháp giảm thiểu tác động của nước rửa xe**

Hệ thống rửa xe được đặt tại vị trí tiếp giáp giữa đường đất và đường biên giới mỏ. Lưu lượng nước thải ra từ quá trình rửa xe khoảng  $2,5m^3$ /ngày đêm và được thu gom vào bể lắng có kích thước  $2 \times 1,5 \times 1m$ , bể lắng được xây dựng gần điểm rửa xe. Mỗi khi xe chở đất đi qua điểm rửa xe, xe dừng lại khoảng 2-3 phút để rửa sạch đất bám vào xe trước khi tham gia giao thông công cộng. Lượng nước này sẽ được lắng và thải ra môi trường sau 1 đêm (từ 17h hôm trước và 6h30 sáng hôm sau). Bùn đất lắng được nạo vét trước khi bước

qua ngày làm việc tiếp theo.

### **3.2.1.3. Biện pháp giảm thiểu ô nhiễm do chất thải rắn trong giai đoạn hoạt động của dự án**

#### **a. Giảm thiểu tác động của chất thải rắn sinh hoạt**

Để hạn chế những tác động do chất thải rắn sinh hoạt gây ra, chủ dự án đưa ra giải pháp:

- Bố trí các thùng chứa rác tại khu vực lán trại.

- Rác thải sinh hoạt sau khi thu gom sẽ được đốt hợp vệ sinh hoặc thuê đưa đến bãi rác của địa phương để xử lý.

#### **b. Giảm thiểu tác động của chất thải rắn sản xuất**

- Chất thải rắn từ thu dọn sinh khối: Được người dân bán cho đơn vị thu mua gỗ, ngoài ra đối với cành cây và rễ cây sẽ được người dân thu gom làm chất đốt.

- Chất thải rắn từ đất bóc tầng phủ: Trong quá trình khai thác lượng đất bóc tầng phủ sẽ được máy xúc san gạt tạm sang khu vực chưa khai thác để chứa và phục vụ cho quá trình hoàn thổ cuốn chiếu nhằm cải tạo, phục hồi môi trường theo từng giai đoạn.

- Trong quá trình khai thác, Chủ dự án để lại phần đất phục hồi môi trường, làm bờ moong và đai bảo vệ khu vực mỏ là 10% tổng khối lượng đất khai thác (bao gồm đất bóc bề mặt).

Phương án hoàn thổ và bố trí bãi thải tạm như sau:

- Trong giai đoạn đầu lượng đất thải ít, mặt bằng khai thác nhỏ vì vậy đất thải được san gạt tạm thời ra sườn đồi, trong giai đoạn sau mặt bằng khai thác rộng đất thải sẽ được thu gom sử dụng bãi thải tạm bên trong để chứa.

- Giai đoạn sau năm khai thác thứ 1 thì một phần diện tích mỏ đã được khai thác xong, lượng đất bóc phủ sẽ được san gạt ở khu vực đã khai thác xong bên trong biên giới mỏ.

#### **c. Giảm thiểu tác động của chất thải rắn nguy hại**

Quá trình sửa chữa, bảo trì máy móc thiết bị và hoạt động của dự án làm phát sinh các loại chất thải nguy hại như giẻ lau dính dầu, bóng đèn,... Chủ dự án thực hiện các biện pháp sau:

- Giảm thiểu tối đa việc sửa chữa xe, máy móc thi công tại khu vực dự án.

- Khu vực bảo dưỡng thiết bị trong khu dự án có thùng chứa dầu mỡ thải từ quá trình bảo dưỡng, duy tu thiết bị cơ giới để tránh dầu mỡ thải vương vãi làm ô nhiễm môi trường đất, nước...

- Toàn bộ lượng chất thải nguy hại sẽ được thu gom, phân loại tại nguồn, lưu chứa vào thùng có nắp đậy và bên ngoài dán mã số chất thải nguy hại.

- Hợp đồng với đơn vị có chức năng để thu gom và đưa đi xử lý đúng Quy chế quản lý

chất thải nguy hại của Chính phủ (ban hành Thông tư số 02/2022/TT-BTNMT ngày 10/01/2022 của Bộ Tài nguyên và Môi trường Quy định chi tiết thi hành một số điều của Luật Bảo vệ môi trường).

### **3.2.2. Giảm thiểu các nguồn gây tác động không liên quan đến chất thải trong giai đoạn hoạt động của dự án**

#### **3.2.2.1. Giảm thiểu tiếng ồn, độ rung**

##### ***a. Giảm thiểu tiếng ồn từ các phương tiện vận chuyển và phương tiện giao thông***

Để giảm thiểu các tác động do tiếng ồn từ các phương tiện vận chuyển và phương tiện lưu thông, Chủ dự án thực hiện giải pháp sau:

- Quy định tốc độ xe vận chuyển nguyên liệu và sản phẩm di chuyển trong khu vực dự án, khi dừng xe phải hạn chế việc nổ máy xe khi không cần thiết.

- Đặc biệt không hoạt động vận chuyển đất vào các giờ cao điểm, giờ nghỉ ngơi của người dân (từ 12h – 13h và từ 18h – 6h).

##### ***b. Giảm thiểu tiếng ồn và độ rung phát sinh từ các hoạt động của máy móc, thiết bị***

Để hạn chế đến mức thấp nhất tiếng ồn trong quá trình sản xuất, Công ty sẽ lựa chọn các biện pháp chính như sau:

- Thường xuyên kiểm tra sự cân bằng, kiểm tra độ mòn các chi tiết và thực hiện chế độ bảo dưỡng thiết bị, máy móc theo định kỳ.

- Áp dụng công nghệ, thiết bị tiên tiến, lắp đặt đệm chống ồn, rung cho các máy móc nhằm hạn chế việc phát sinh tiếng ồn.

- Công nhân làm việc trong môi trường ồn thì phải trang bị đầy đủ các dụng cụ chống ồn như nút tai, bao tai.

#### **3.2.2.2. Giảm thiểu tác động đến môi trường đất, hệ sinh thái**

##### ***a. Đối với môi trường đất:***

- Khai thác đúng thiết kế mỏ đã được phê duyệt, đúng độ sâu, phạm vi, chiều cao các tầng khai thác.

- Khi kết thúc hoạt động khai thác, tiến hành san gạt hoàn thổ lớp đất tầng phủ từ khu vực bãi chứa để cải tạo, phục hồi môi trường và giao đất lại cho địa phương quản lý.

##### ***b. Đối với hệ sinh thái:***

- Không chặt phá bừa bãi thảm thực vật tại các khu vực không sử dụng cho mục đích khai thác đất.

- Sau khi san gạt hoàn thổ đất tầng phủ, trồng cây xanh tại các vị trí đã bóc bỏ lớp thảm thực vật khác để phục hồi một phần thảm thực vật tại khu vực và có tác dụng hạn chế bụi phát tán, giảm sự xói lở, trôi trượt đất.

**3.2.2.3. Giảm thiểu tác động đến tình hình kinh tế, xã hội**

Để phòng ngừa, giảm thiểu các tác động đến kinh tế - xã hội đối với quá trình hoạt động của dự án gây ra, chủ dự án đưa ra các giải pháp như sau:

- Đối với vấn đề về an ninh trật tự khu vực:
  - + Xây dựng các nội quy hoạt động tại dự án để cán bộ công nhân viên tuân thủ thực hiện.
  - + Phối hợp với chính quyền địa phương để quản lý tình hình an ninh trật tự tại khu vực và đặc biệt tại phạm vi dự án.
  - + Quá trình bổ sung tuyển dụng công nhân hoạt động tại dự án phải tuân thủ theo các yêu cầu sau: Ưu tiên tuyển dụng lao động địa phương, công nhân được tuyển dụng phải có sơ yếu lý lịch cụ thể.
  - + Có chính sách an sinh xã hội đối với địa phương, đặc biệt là các hộ dân khu vực có hoàn cảnh khó khăn.
- Đối với hoạt động giao thông khu vực:
  - + Phối hợp với chính quyền địa phương để có trách nhiệm giám sát môi trường khu vực cũng như có kế hoạch duy tu bảo dưỡng đường vận chuyển.
  - + Áp dụng các biện pháp giảm thiểu tác động môi trường cho dự án, đặc biệt chú ý đến vấn đề an toàn giao thông qua các khu dân cư và tiếp tục áp dụng biện pháp tưới nước tuyến đường vận chuyển khi qua các tuyến đường liên thông của khu vực.

**3.2.2.3. Biện pháp quản lý, phòng ngừa và ứng phó rủi ro, sự cố của dự án trong giai đoạn hoạt động của dự án**

**a. Phòng ngừa, ứng phó đối với rủi ro, sự cố tai nạn lao động**

Để phòng ngừa, ứng phó đối với rủi ro, sự cố tai nạn lao động, Chủ dự án sẽ thực hiện tốt các giải pháp sau:

- Phối hợp với chính quyền địa phương và người dân địa phương để công khai niêm yết về phạm vi hoạt động của dự án, tình hình công tác bảo vệ môi trường và tình hình hoạt động khai thác mỏ để người dân được nắm rõ, tránh gây nguy hiểm cho người dân khi lao động gần khu vực mỏ.
- Tất cả công nhân làm việc trong dự án phải được huấn luyện về quy tắc sản xuất và nguyên tắc an toàn lao động.
- Ban hành nội quy an toàn lao động, trang bị cho công nhân đầy đủ các trang thiết bị bảo hộ lao động như găng tay, mũ, khẩu trang, mặt nạ chống độc, quần áo bảo hộ...
- Các trang thiết bị điện đều có hệ thống cầu dao tự ngắt khi có sự cố chập điện xảy ra.
- Trang bị các dụng cụ y khoa sơ cứu khi có xảy ra tai nạn.
- Các khu vực nguy hiểm đều có biển báo hiệu.

***Báo cáo đánh giá tác động môi trường dự án “Khai thác đất làm vật liệu san lấp tại mỏ đất thôn Đăk Trên, xã Sơn Dung, huyện Sơn Tây, tỉnh Quảng Ngãi”***

---

- Giáo dục ý thức an toàn lao động và vệ sinh môi trường cho toàn thể cán bộ công nhân viên làm trong dự án.

***b. Phòng ngừa, ứng phó đối với rủi ro, sự cố tai nạn giao thông***

Để phòng ngừa, ứng phó đối với rủi ro sự cố tai nạn giao thông, chủ dự án đưa ra giải pháp:

- Trước khi đi vào hoạt động, chủ dự án xây dựng nội quy hoạt động cho mỏ, trong đó có nội quy về an toàn giao thông và an toàn lao động.

- Bố trí phân luồng xe đối với hoạt động giao thông của dự án một cách hợp lý.

- Quy định các tài xế lái xe phải có đầy đủ bằng cấp, đồng thời nhắc nhở các tài xế tham gia giao thông phải nghiêm túc công tác an toàn giao thông.

- Quy định các xe vận tải của dự án không được chở quá trọng tải cho phép.

- Sử dụng các phương tiện vận tải còn trong thời hạn kiểm định và được bảo dưỡng định kỳ.

- Quy định tốc độ vận chuyển trong khu vực dự án.

- Bố trí biển báo tại các điểm giao nhau trên tuyến đường vận chuyển.

***c. Phòng ngừa, ứng phó đối với sự cố sạt lở đất***

Để phòng ngừa, ứng phó đối với rủi ro, sự cố sạt lở bờ moong khai thác, chủ dự án đưa ra các giải pháp như sau:

- Hoạt động khai thác luôn luôn tuân thủ theo thiết kế, đặc biệt việc cắt các tầng khai thác phải đảm bảo yêu cầu: chiều cao tầng theo quy định, góc nghiêng sườn tầng, bề mặt tầng phải đảm bảo, đặc biệt đảm bảo tạo các đai bảo vệ trên bờ nhằm ngăn chặn hiện tượng trôi trượt đất đá từ các tầng trên cao xuống tầng thấp làm sạt lở bờ mỏ. Ngoài ra, trong quá trình khai thác phải luôn luôn kiểm tra an toàn bờ mỏ để kịp thời khắc phục khi có trường hợp bờ mỏ để lại chưa chắc chắn.

- Bố trí tổ kiểm tra an toàn bờ moong thường xuyên và đặc biệt là sau những đợt có mưa.

- Kịp thời gia cố những vị trí bờ moong không chắc chắn để đảm bảo độ an toàn cho bờ moong.

- Sử dụng máy đào để bóc xúc, san gạt sau khi đổ thải.

- Tổ chức bóc xúc đất tầng phủ thường xuyên, không để chứa đầy phía trên các tầng khai thác để xảy ra tình trạng sạt lở đất, gây bồi lấp tầng khai thác, ảnh hưởng đến tính mạng và tài sản.

- Không khai thác sâu, khai thác hãm các chân tầng, ngừng hoạt động khai thác, bóc xúc đất khi có mưa lớn kéo dài nhiều ngày.

- Hoạt động khai thác phải tuân thủ theo đúng thiết kế khai thác được phê duyệt.

***d. Phòng ngừa, ứng phó đối với sự cố cháy nổ***

- Các đường dây điện sẽ được lắp đặt đúng quy cách, các đèn báo hiệu đầy đủ.
- Các thiết bị điện sẽ được tính toán theo tiêu chuẩn quy phạm riêng, dây dẫn có tiết diện hợp lý với cường độ dòng và có thiết bị bảo vệ quá tải.
- Xây dựng nội quy về an toàn sử dụng điện, phổ biến một số hiểu biết cơ bản về an toàn điện cho cán bộ công nhân viên.
- Trong điều kiện thời tiết mưa gió, giông sét thì chủ dự án cho tạm dừng khai thác.
- Bố trí các bình bọt, bình CO<sub>2</sub> cầm tay và lấy nước từ xe tưới đường để chữa cháy khi có cháy xảy ra.

***e. Phòng ngừa, ứng phó đối với rủi ro, sự cố do thiên tai***

Sự cố, rủi ro lớn nhất do thiên tai gây ra ở giai đoạn hoạt động chính là sự cố sét đánh. Để bảo vệ cho các khu vực trên, Chủ dự án đã đưa ra các giải pháp để phòng chống sự cố sét đánh như sau:

- Lắp đặt hệ thống kim chống sét.
- Lắp đặt hệ thống tiếp địa.
- Không làm việc gần các khu vực như: trạm biến áp, trụ điện... vào mùa mưa.
- Hàng năm kiểm tra hệ thống tiếp địa tại trạm biến áp để phòng chống sự cố do sét đánh.

***f. Biện pháp xử lý đá cuội, đá tảng và phòng ngừa, ứng phó đối sự cố đá lăn***

Trong quá trình khai thác cũng như giai đoạn phục hồi môi trường, nếu gặp đá cuội chủ dự án sẽ tận dụng để làm kè chắn xung quanh khu vực ranh khai thác nhằm hạn chế tình trạng sạt lở do nước mưa gây nên.

Trong trường hợp khai thác gặp đá tảng, Chủ dự án bố trí công nhân dọn dẹp các khối đá trên bề mặt moong cũng như các khối đất treo trên vách bờ mỏ để tránh nguy cơ rơi xuống khai trường gây nguy hiểm cho người và thiết bị.

Mặc khác trong quá trình thăm dò mỏ địa chất mỏ khai thác thì khu vực mỏ chủ yếu là đá cuội còn đá tảng thì rất ít.

Thường xuyên quan sát sườn tầng để phát hiện các vết nứt, khe nứt lớn, đá tảng,.. để có biện pháp phòng ngừa đá lăn.

Trong trường hợp mặt bằng kết thúc khai thác bị lồi lõm khi gặp đá cuội, đá tảng Chủ dự án cam kết thu dọn mặt bằng và phục hồi môi trường theo đúng như cos trong bản đồ kết thúc năm khai thác.

Như vậy, sau khi kết thúc hoạt động khai thác và cải tạo phục hồi môi trường, chủ đầu tư sẽ bàn giao lại cho địa phương và giao lại cho bà con tiếp tục canh tác, sản xuất.

***g. Phòng ngừa, ứng phó đối với sự cố, sạt lở moong khai thác***

***Báo cáo đánh giá tác động môi trường dự án “Khai thác đất làm vật liệu san lấp tại mỏ đất thôn Đăk Trên, xã Sơn Dung, huyện Sơn Tây, tỉnh Quảng Ngãi”***

---

Để phòng ngừa, ứng phó đối với rủi ro, sự cố sạt lở bờ moong khai thác, chủ dự án đưa ra các giải pháp như sau:

- Khai thác lộ thiên theo từng lớp bằng, áp dụng hình thức khai thác cuốn chiếu. Không khai thác vào những ngày mưa;

- Hoạt động khai thác phải tuân thủ theo đúng thiết kế khai thác được phê duyệt.

- Hoạt động khai thác luôn luôn tuân thủ theo thiết kế, đặc biệt việc cắt các tầng khai thác phải đảm bảo yêu cầu: chiều cao tầng theo quy định, góc nghiêng sườn tầng, bề mặt tầng phải đảm bảo, đặc biệt đảm bảo tạo các đai bảo vệ trên bờ nhằm ngăn chặn hiện tượng trôi trượt đất từ các tầng trên cao xuống tầng thấp làm sạt lở bờ mỏ. Ngoài ra, trong quá trình khai thác phải luôn luôn kiểm tra an toàn bờ mỏ để kịp thời khắc phục khi có trường hợp bờ mỏ để lại chưa chắc chắn.

- Không ché trữ lượng và độ sâu khai thác theo đúng như hồ sơ khai thác được phê duyệt (cos +22m đến +65m).

- Tạo mương rãnh thoát nước xung quanh khu vực đảm bảo thoát nước kịp thời cho một trận mưa lớn nhất, nước mưa tại các mỏ đất được dẫn vào hố lắng sau đó thoát ra theo dòng chảy tự nhiên để tránh hiện tượng xói lở bề mặt, ngăn ngừa gây sạt lở, sụt lún đất.

- Đảm bảo không cho các loại thiết bị có tải trọng lớn như xe xúc, xe đào,... làm việc sát mép bờ mỏ, khoảng cách tối thiểu tính từ vị trí máy hoạt động đến mép bờ mỏ khai thác là  $2,5 \div 3$  m.

- Để đảm bảo an toàn và không gây sạt lở, chủ dự án khai thác để lại vách moong với góc nghiêng sườn tầng  $65^\circ$  theo đúng thiết kế. Vì vậy trong quá trình khai thác đất, khi khai thác đến khu vực nào thì tạo vách moong theo đúng thiết kế tại khu vực đó nên trong quá trình phục hồi không thực hiện gia cố bờ moong.

- Bố trí tổ kiểm tra an toàn bờ moong thường xuyên và đặc biệt là sau những đợt có mưa.

- Kịp thời gia cố những vị trí bờ moong không chắc chắn để đảm bảo độ an toàn cho bờ moong.

- Khi sự cố xảy ra lập tức dừng mọi hoạt động khai thác, báo động sự cố cho toàn mỏ. Tập trung toàn bộ lao động và thiết bị để ứng cứu sự cố. Di dời lao động, thiết bị đến khu vực an toàn, tìm hiểu nguyên nhân khắc phục sự cố. Báo cáo kịp thời sự cố cho cơ quan chức năng địa phương để có phương án hỗ trợ giải quyết.

- Để giảm thiểu sự cố sạt lở, Chủ dự án thực hiện việc khai thác đất theo quy trình Kỹ thuật khai thác mỏ lộ thiên TCVN 5326:2008 và QCVN 04:2009: Quy chuẩn kỹ thuật quốc gia về an toàn trong khai thác mỏ lộ thiên.

**3.3. Biện pháp giảm thiểu trong giai đoạn kết thúc khai thác, cải tạo phục hồi môi trường**



***Báo cáo đánh giá tác động môi trường dự án “Khai thác đất làm vật liệu san lấp tại mỏ đất thôn Đăk Trên, xã Sơn Dung, huyện Sơn Tây, tỉnh Quảng Ngãi”***

---

Giai đoạn này diễn ra trong thời gian không dài, công việc diễn ra trong giai đoạn này không phức tạp. Tuy nhiên, để giảm thiểu các tác động đến môi trường có thể xảy ra trong giai đoạn này, chủ dự án đưa ra các giải pháp như sau:

**3.3.1. Phòng ngừa, giảm thiểu tác động đến môi trường không khí**

Để phòng ngừa, giảm thiểu các tác động có thể xảy ra gây ảnh hưởng đến môi trường không khí trong giai đoạn này, chủ dự án đưa ra các giải pháp:

- Công tác hoàn thổ san gạt đất để cải tạo, phục hồi môi trường phải được thực hiện đảm bảo theo yêu cầu: Các xe vận chuyển đất phải có bạt che chắn, hoàn thổ san gạt đất từ trong ra ngoài và theo từng lớp.

- Các phương tiện máy móc thiết bị phục vụ cho công tác cải tạo phục hồi môi trường phải đảm bảo yêu cầu và được kiểm tra bảo dưỡng khi cần thiết.

**3.3.2. Phòng ngừa, giảm thiểu tác động do nước mưa chảy tràn gây ra**

Để giảm thiểu tác động do nước mưa chảy tràn gây ra trong giai đoạn này, chủ dự án đưa ra giải pháp:

- Giữ nguyên hệ thống thoát nước mưa đã xây dựng để phục vụ cho việc thu gom, thoát nước mưa và chống xói lở trong quá trình san ủi cải tạo, phục hồi môi trường.

- San gạt bề mặt khu vực xung quanh tuân theo địa hình tự nhiên khu vực để thuận lợi cho việc thoát nước mưa, hạn chế rửa trôi, xói lở đất.

**3.3.3. Biện pháp quản lý, phòng ngừa và ứng phó rủi ro, sự cố của dự án trong giai đoạn kết thúc khai thác, cải tạo phục hồi môi trường**

Giai đoạn cải tạo phục hồi môi trường diễn ra ngắn, đồng thời khối lượng công việc đơn giản hơn rất nhiều so với giai đoạn hoạt động nên ít có nguy cơ xảy ra rủi ro sự cố môi trường, tuy nhiên chủ dự án cũng đưa ra các phương án để phòng ngừa, ứng phó với các rủi ro sự cố có thể xảy ra như sau:

**\* *Rủi ro sự cố tai nạn lao động***

- Xây dựng kế hoạch thực hiện công tác cải tạo, phục hồi môi trường một cách cụ thể để công nhân nắm rõ và tuân thủ thực hiện.

- Xây dựng nội quy an toàn lao động đối với hoạt động cải tạo phục hồi môi trường mỏ để công nhân tuân thủ thực hiện.

- Trang bị đầy đủ các đồ bảo hộ lao động cần thiết cho công nhân.

**\* *Rủi ro sự cố sạt lở***

- Khảo sát lại toàn bộ khu vực mỏ, đặc biệt là các bờ moong sau quá trình khai thác để có giải pháp cải tạo đối với những vị trí bờ moong chưa chắc chắn.

- Công tác cải tạo phục hồi môi trường được thực hiện trong thời gian không có mưa diễn ra, đồng thời xây dựng các hệ thống mương thoát nước theo phương án cải tạo phục

hồi môi trường đưa ra.

- Tuân thủ đúng theo giải pháp cải tạo phục hồi môi trường đã được phê duyệt.

#### **4. Chương trình quản lý và giám sát môi trường; phương án phòng ngừa, ứng phó sự cố môi trường**

##### **4.1. Chương trình quản lý môi trường**

###### **4.1.1. Trong giai đoạn chuẩn bị và xây dựng cơ bản**

- Quản lý, theo dõi, giám sát chất thải phát sinh trong quá trình chuẩn bị và xây dựng cơ bản để phục vụ hoạt động khai thác mỏ.

- Tổ chức thi công hợp lý theo phương châm làm đến đâu gọn đến đấy.
- Có nội qui an toàn lao động, trang bị đủ phương tiện bảo hộ cho công nhân.
- Nội quy về an toàn lao động, ứng phó sự cố môi trường.

###### **4.1.2. Trong giai đoạn hoạt động**

- Bố trí nhân sự chuyên trách để thực hiện công tác quản lý môi trường.
- Lập kế hoạch giám sát môi trường cho dự án.
- Quản lý và xử lý tốt các loại chất thải trong dự án.
- Xây dựng, thiết lập kế hoạch ứng cứu sự cố môi trường.
- Xây dựng nội quy an toàn lao động và môi trường đối với hoạt động khai thác mỏ.
- Theo dõi, lưu trữ kết quả các hoạt động có liên quan đến An toàn – Môi trường của dự án; thường xuyên xem xét, kiểm tra lại hiệu quả của kế hoạch quản lý môi trường và chỉnh sửa lại kế hoạch khi cần thiết.

Chương trình quản lý môi trường của dự án sẽ được tổng hợp và trình bày như trong bảng sau:

**Bảng 14. Bảng tổng hợp chương trình quản lý môi trường**

<b>Giai đoạn</b>	<b>Các hoạt động</b>	<b>Các tác động môi trường</b>	<b>Các công trình, biện pháp bảo vệ môi trường</b>	<b>Kinh phí thực hiện các công trình, biện pháp BVMT</b>	<b>Thời gian thực hiện và hoàn thành</b>	<b>Trách nhiệm tổ chức thực hiện</b>	<b>Trách nhiệm giám sát</b>
<b>Giai đoạn chuẩn bị và xây dựng cơ bản</b>	Bồi thường	Tác động đến các hộ dân có đất trong khu vực dự án.	<ul style="list-style-type: none"> <li>- Công tác thực hiện bồi thường thiệt hại do việc chiếm dụng đất tạm thời của Dự án được thực hiện dựa trên các chính sách ban hành của nhà nước và địa phương.</li> <li>- Đền bù đầy đủ, kịp thời, đúng đối tượng, đúng theo các chính sách pháp luật.</li> <li>- Phối hợp chặt chẽ với các cơ quan quản lý nhà nước địa phương.</li> </ul>	272.000.000 VNĐ	Sau khi dự án được phê duyệt	Chủ đầu tư	Chủ đầu tư
	Hoạt động của công nhân	CTR sinh hoạt.	Hợp đồng để thu gom xử lý hoặc đốt hợp vệ sinh.	100.000 VNĐ/tháng	-	Chủ đầu tư	Chủ đầu tư
		Sự cố, tai nạn lao động	<ul style="list-style-type: none"> <li>- Trang bị đầy đủ bảo hộ lao động, dụng cụ y tế.</li> <li>- Ban hành quy chế lao động.</li> </ul>	10.000.000 VNĐ			

**Báo cáo đánh giá tác động môi trường dự án “Khai thác đất làm vật liệu san lấp tại mỏ đất thôn Đăk Trên, xã Sơn Dung, huyện Sơn Tây, tỉnh Quảng Ngãi”**

<b>Giai đoạn hoạt động khai thác</b>	<ul style="list-style-type: none"> <li>- Hoạt động khai thác.</li> <li>- Hoạt động xúc bốc, vận chuyển.</li> </ul>	<ul style="list-style-type: none"> <li>- Bụi, tiếng ồn, rung từ hoạt động đào xúc.</li> <li>-Bụi, khí thải, tiếng ồn từ các thiết bị,máy móc, phương tiện vận chuyển</li> </ul>	- Hợp đồng phun nước giảm bụi tuyến đường vận chuyển.	Nằm trong kinh phí hoạt động hàng năm	-	Chủ đầu tư	Chủ đầu tư
		Nước mưa chảy tràn	<ul style="list-style-type: none"> <li>- Vạch các tuyến thoát nước mưa.</li> <li>- Không khai thác mùa mưa.</li> </ul>	Nằm trong kinh phí hoạt động hàng năm	02 năm. (Từ năm 2024 trở đi)		
		Chất thải nguy hại	Hợp đồng thu gom chất thải nguy hại	2.000.000 VNĐ/năm			
		Thay đổi địa hình, cảnh quan môi trường	<ul style="list-style-type: none"> <li>- Thực hiện cải tạo, phục hồi môi trường.</li> <li>- Ký quỹ CTPHMT.</li> </ul>	Theo Phương án cải tạo PHMT	3 tháng, sau khi kết thúc khai thác		
	Hoạt động của công nhân viên	Nước thải sinh hoạt.	Xử lý bằng bể tự hoại	-	02 năm. (Từ năm 2024 trở đi)		
		Chất thải rắn sinh hoạt.	Thu gom và vận chuyển xử lý.	160.000 VNĐ/tháng			

**Báo cáo đánh giá tác động môi trường dự án “Khai thác đất làm vật liệu san lấp tại mỏ đất thôn Đăk Trên, xã Sơn Dung, huyện Sơn Tây, tỉnh Quảng Ngãi”**

	Sự cố, rủi ro	<ul style="list-style-type: none"> <li>- Sạt lở đất</li> <li>- Tai nạn lao động.</li> <li>- Tuyên đường vận chuyển.</li> </ul>	<ul style="list-style-type: none"> <li>- Khai thác theo đúng thiết kế đã được phê duyệt.</li> <li>- Lập hàng rào ngăn người và súc vật ra vào khu vực khai thác.</li> <li>- Duy tu, sửa chữa tuyến đường vận chuyển..</li> <li>- Định kỳ 3 tháng/lần.</li> </ul>	Nằm trong kinh phí hoạt động hàng năm			
<b>Giai đoạn cải tạo phục hồi môi trường</b>	<ul style="list-style-type: none"> <li>- Tháo dỡ các hạng mục phụ trợ</li> <li>- Vận chuyển đất, san ủi mặt bằng</li> </ul>	Tiếng ồn, bụi, khí thải	<ul style="list-style-type: none"> <li>- Tưới nước giảm bụi dọc tuyến đường, khu vực san lấp.</li> <li>- Sử dụng các phương tiện, máy móc còn đăng kiểm.</li> </ul>	Nằm trong chi phí cải tạo phục hồi môi trường	3 tháng, sau khi kết thúc khai thác	Chủ đầu tư	Chủ đầu tư

**\* Cơ quan giám sát việc thực hiện các chương trình quản lý môi trường**

- Chủ dự án chủ trì giám sát việc thực hiện các chương trình quản lý môi trường trong quá trình chuẩn bị và xây dựng công trình như chương trình quản lý môi trường xung quanh, quản lý chất thải và phòng chống sự cố môi trường,...

- Chủ dự án tổ chức quản lý điều hành công tác giám sát việc thực hiện các chương trình quản lý môi trường trong quá trình chuẩn bị và thi công công trình: Chủ dự án có thể tự tổ chức thực hiện nếu có đủ bộ phận chuyên trách hoặc thuê các cơ quan có đủ chức năng thực hiện công tác giám sát việc thực hiện các chương trình quản lý môi trường. Tiếp nhận thông tin phản hồi về vấn đề môi trường của các đơn vị thi công, người dân địa phương, chính quyền địa phương, cơ quan quản lý môi trường trên địa bàn đặt dự án,... trong quá trình thực hiện dự án để kịp thời điều chỉnh các chương trình quản lý môi trường.

- Thành lập Bộ phận kỹ thuật với đội ngũ nhân sự có chuyên môn để thực hiện các chương trình quản lý môi trường; tổ chức quản lý điều hành công tác giám sát việc thực hiện các chương trình quản lý môi trường trong quá trình vận hành công trình.

- Kết quả giám sát được Chủ dự án báo cáo định kỳ cho Sở Tài nguyên Môi trường tỉnh Quảng Ngãi theo quy định.

**4.2. Chương trình giám sát môi trường**

Để đảm bảo giảm thiểu tối đa các tác động tiêu cực đến môi trường xung quanh và đánh giá hiệu quả của các biện pháp xử lý ô nhiễm, Chủ dự án sẽ thuê đơn vị có năng lực để tiến hành công tác giám sát, quan trắc chất lượng môi trường, định kỳ báo cáo với các cơ quan chức năng. Chương trình giám sát chất lượng môi trường dự án hoạt động được trình bày cụ thể như sau:

**4.2.1. Giám sát chất lượng không khí tại khu vực làm việc**

- Thông số giám sát: CO, SO<sub>2</sub>, NO<sub>2</sub>, bụi tổng cộng và tiếng ồn, độ rung.
- Địa điểm: Khu vực mỏ, tại moong khai thác.
- Tần suất lấy mẫu: 6 tháng/lần (trong giờ khai thác tại mỏ).
- Tiêu chuẩn so sánh: QCVN 05:2013/BTNMT, QCVN 26:2010/BTNMT, QCVN 27:2010/BTNMT và Tiêu chuẩn vệ sinh công nghiệp (Quyết định 3733/2002/QĐ-BYT-10/10/2002).

**4.2.2. Giám sát các vấn đề môi trường khác**

Do đặc điểm hoạt động của dự án là khai thác mỏ lộ thiên trên đồi núi nên trong quá trình khai thác còn tiến hành giám sát các vấn đề môi trường khác, cụ thể như sau:

- Nội dung giám sát: Giám sát xói mòn, trượt, sụt lún, sạt lở đất.
- Vị trí giám sát: Tại khu vực bờ moong khai thác.
- Tần suất giám sát: 02 lần/năm (đặc biệt vào mùa mưa).

## **5. Các nội dung có liên quan đến dự án đầu tư (Phương án cải tạo, phục hồi môi trường, phương án bồi hoàn đa dạng sinh học)**

### **5.1. Lựa chọn phương án cải tạo, phục hồi môi trường**

#### **5.1.1. Các căn cứ để lựa chọn phương án cải tạo, phục hồi môi trường**

Phương án cải tạo, phục hồi môi trường của Dự án “Khai thác đất làm vật liệu san lấp tại mỏ đất thôn Đăk Trên, xã Sơn Dung, huyện Sơn Tây, tỉnh Quảng Ngãi” được lựa chọn dựa theo các căn cứ sau:

- Căn cứ vào đặc điểm của loại hình khai thác và địa hình sau khi kết thúc khai thác.
- Căn cứ vào thiết kế khai thác.
- Căn cứ vào địa hình khu vực mỏ sau khi kết thúc khai thác theo thiết kế khai thác.
- Căn cứ vào cấu tạo địa chất, thành phần khoáng vật và chất lượng môi trường của khu vực mỏ;
- Căn cứ đơn giá các loại mặt hàng trên thị trường hiện nay như giá các loại phân bón và vật tư thi công...

- Căn cứ vào ý kiến chỉ đạo của địa phương và của cơ quan quản lý nhà nước về công tác cải tạo, phục hồi môi trường đối với quá trình hoạt động khai thác mỏ.

- Căn cứ mẫu số 11, Phụ lục 2 Nội dung phương án cải tạo, phục hồi môi trường trong khai thác khoáng sản ban hành kèm theo Thông tư số 02/2022/TT-BTNMT ngày 10/01/2022 của Bộ trưởng Bộ Tài nguyên và Môi trường thì đối với mỏ khai thác lộ thiên không có nguy cơ phát sinh dòng thải axit mỏ thì phương án cải tạo, phục hồi môi trường được xây dựng như sau:

#### ***Phương án 1:***

Các giải pháp cải tạo, phục hồi môi trường:

- Cải tạo, phục hồi môi trường khu vực moong khai thác: Xúc, vận chuyển, san gạt đất và trồng cây xanh, cụ thể:

+ Tổng khối lượng đất để phục hồi môi trường: 16.864 m<sup>3</sup>.

+ Diện tích trồng cây xanh: Diện tích khu vực khai thác là 96.000 m<sup>2</sup>, vì khi khai thác, chủ dự án khai thác để lại vách moong với góc nghiêng sườn tầng 65° diện tích khoảng 4.313m<sup>2</sup>, do đó diện tích trồng cây xanh = diện tích khu vực khai thác – diện tích để lại vách moong = 96.000 m<sup>2</sup> – 4.313 m<sup>2</sup>= 91.687 m<sup>2</sup>.

+ Để đảm bảo cây sinh trưởng phát triển tốt chủ dự án tận dụng lượng đất từ quá trình bóc tầng phủ và đất chừa lại tại moong sau khi kết thúc khai thác để vận chuyển, san gạt moong khai thác và trồng cây xanh. Dự án được thiết kế khai thác theo dạng cuốn chiếu nên sau khi kết thúc khu vực khai thác, lượng đất bóc này sẽ được vận chuyển và san gạt trả lại cho khu vực vừa khai thác xong trước khi khai thác khu vực tiếp theo trong phạm vi từng năm khai thác. Với chiều dày san gạt khoảng 0,3m thì khối lượng san gạt = 0,3 m \* 91.687 m<sup>2</sup> = 27.506,1 m<sup>3</sup>.

**Báo cáo đánh giá tác động môi trường dự án “Khai thác đất làm vật liệu san lấp tại mỏ đất thôn Đăk Trên, xã Sơn Dung, huyện Sơn Tây, tỉnh Quảng Ngãi”**

+ Khối lượng xúc đất và vận chuyển: Khoảng 30% tổng lượng đất phục hồi môi trường 5.059,2 m<sup>3</sup> với cự ly vận chuyển ≤ 300 m.

- Tháo dỡ các công trình phụ trả lại mặt bằng:

+ Tháo dỡ văn phòng mỏ và bột bảo vệ với diện tích 30m<sup>2</sup>;

+ Tháo dỡ điểm rửa xe: Tháo dỡ 2 tấm thép với khối lượng 0,2826 (tấn) thép; San gạt bề lửng với khối lượng 3m<sup>3</sup> đất.

- Gia cố vách moong: Để đảm bảo an toàn và không gây sạt lở, chủ dự án khai thác để lại vách moong với góc nghiêng sườn tầng 65° theo đúng thiết kế. Trong quá trình khai thác đất, khi khai thác đến khu vực nào thì tạo vách moong theo đúng thiết kế tại khu vực đó. Tuy nhiên, để đảm bảo an toàn và không gây sạt lở sau khi kết thúc khai thác, Chủ dự án tiến hành gia cố lại vách bờ mỏ. Tổng diện tích khu vực bờ mỏ cần gia cố (khu vực có bờ moong chênh cao giữa các tầng liên tục) khoảng 4.313m<sup>2</sup> (được tính toán dựa trên bản đồ mặt bằng khu vực khai thác năm kết thúc mỏ). Với chiều dày trung bình lớp đất gia cố khoảng 0,2m, khối lượng đất cần san gạt để gia cố bờ moong là 862,6m<sup>3</sup>.

- Tạo rãnh thoát nước kích thước RxC = 1m x 0,5m sau khi kết thúc khai thác với tổng chiều dài các rãnh thoát nước là 50m với khoảng 25m<sup>3</sup> đất;

- Lắp đặt biển cảnh báo nguy hiểm tại khu vực moong và các khu vực nguy hiểm trong mỏ với 18 biển báo;

- Xây dựng bản đồ cải tạo, phục hồi môi trường khu vực khai thác được xây dựng trên nền bản đồ kết thúc mỏ với tổng diện tích khu vực cải tạo là 3,4 ha;

- Đo vẽ địa hình sau khi khai thác với diện tích 0,96 ha.

## **Phương án 2**

Các giải pháp cải tạo, phục hồi môi trường:

- Tháo dỡ các công trình phụ trả lại mặt bằng:

+ Tháo dỡ văn phòng mỏ và bột bảo vệ với diện tích 30m<sup>2</sup>;

+ Tháo dỡ điểm rửa xe: Tháo dỡ 2 tấm thép với khối lượng 0,2826 (tấn) thép; San gạt bề lửng với khối lượng 3m<sup>3</sup> đất.

- Gia cố vách moong: Để đảm bảo an toàn và không gây sạt lở, chủ dự án khai thác để lại vách moong với góc nghiêng sườn tầng 65° theo đúng thiết kế. Trong quá trình khai thác đất, khi khai thác đến khu vực nào thì tạo vách moong theo đúng thiết kế tại khu vực đó. Tuy nhiên để đảm bảo an toàn và không gây sạt lở sau khi kết thúc khai thác, Chủ dự án tiến hành gia cố lại vách bờ mỏ. Tổng diện tích khu vực bờ mỏ cần gia cố (khu vực có bờ moong chênh cao giữa các tầng liên tục) khoảng 4.313m<sup>2</sup> (được tính toán dựa trên bản đồ mặt bằng khu vực khai thác năm kết thúc mỏ). Với chiều dày trung bình lớp đất gia cố khoảng 0,2m, khối lượng đất cần san gạt để gia cố bờ moong là 862,6m<sup>3</sup>.

- Tạo rãnh thoát nước kích thước RxC = 1 x 0,5m sau khi kết thúc khai thác với tổng chiều dài các rãnh thoát nước là 50 m với khoảng 25m<sup>3</sup> đất;

- Lắp đặt biển cảnh báo nguy hiểm tại khu vực moong và các khu vực nguy hiểm trong mỏ với 18 biển báo;



***Báo cáo đánh giá tác động môi trường dự án “Khai thác đất làm vật liệu san lấp tại mỏ đất thôn Đăk Trên, xã Sơn Dung, huyện Sơn Tây, tỉnh Quảng Ngãi”***

---

- Xây dựng bản đồ cải tạo, phục hồi môi trường khu vực khai thác được xây dựng trên nền bản đồ kết thúc mỏ với tổng diện tích khu vực cải tạo là 0,96 ha;

- Đo vẽ địa hình sau khi khai thác với diện tích 0,96 ha.

**5.1.2. Mô tả khái quát các giải pháp các công trình và khối lượng công việc cải tạo, phục hồi môi trường**

Sau khi khai thác, các luống đất để lại sau quá trình khai thác tạo nên sự nhấp nhô trên bề mặt địa hình. Do vậy, sau khi khai thác xong, chủ dự án tiến hành thực hiện các công việc sau:

- Cải tạo, phục hồi môi trường khu vực moong khai thác và trồng cây xanh.
- Tháo dỡ các công trình phụ trả lại mặt bằng.
- Kiểm tra và gia cố bờ moong.
- Tạo rãnh thoát nước.
- Lắp đặt biển cảnh báo nguy hiểm.
- Xây dựng bản đồ cải tạo, phục hồi môi trường.
- Đo vẽ địa hình sau khi khai thác.

**5.1.2.1. Phương án 1**

**a. Khu vực phụ trợ phục vụ khai thác**

Tháo dỡ các công trình phụ trả lại mặt bằng:

- Tháo dỡ lán trại với diện tích 30 m<sup>2</sup>, tháo dỡ nhà vệ sinh tạm (tháo dỡ bệ xí và chậu tiểu).

- Tháo dỡ 01 điếm rửa xe: Tháo dỡ 2 tấm thép với khối lượng 0,2826 (tấn) thép; San gạt bề lán với khối lượng 3 m<sup>3</sup> đất.

- Tháo dỡ tuyến đường tạm của dự án với diện tích 0,0245ha.

- San gạt bãi thải: Vì bãi thải nằm trong khu vực dự án nên được tính chung trong quá trình phục hồi moong khai thác.

**b. Xây dựng bản đồ cải tạo, phục hồi môi trường khu vực khai thác**

Bản đồ cải tạo, phục hồi môi trường khu vực khai thác được xây dựng trên nền bản đồ kết thúc mỏ với tổng diện tích khu vực cải tạo là 0,96 ha.

Đo vẽ địa hình sau khi khai thác với diện tích 0,96 ha.

**5.1.2.2. Phương án 2**

**a. Khu vực phụ trợ phục vụ khai thác**

Tháo dỡ các công trình phụ trả lại mặt bằng:

- Tháo dỡ lán trại với diện tích 30 m<sup>2</sup>, tháo dỡ nhà vệ sinh tạm (tháo dỡ bệ xí và chậu

tiêu);

- Tháo dỡ 01 điêm rửa xe: Tháo dỡ 2 tấm thép với khối lượng 0,2826 (tấn) thép; San gạt bề lằng với khối lượng 3m<sup>3</sup> đất;

Tháo dỡ tuyến đường tạm của dự án với diện tích 0,0245ha.

San gạt bãi thải: Vì bãi thải nằm trong khu vực dự án nên được tính chung trong quá trình phục hồi moong khai thác.

### **b. Xây dựng bản đồ cải tạo, phục hồi môi trường khu vực khai thác**

Bản đồ cải tạo, phục hồi môi trường khu vực khai thác được xây dựng trên nền bản đồ kết thúc mỏ với tổng diện tích khu vực cải tạo là 0,96 ha.

Đo vẽ địa hình sau khi khai thác với diện tích 0,96 ha.

*(Bản đồ cải tạo, phục hồi môi trường khu vực khai thác được đính kèm ở phần phụ lục).*

### **5.1.3. Đánh giá ảnh hưởng đến môi trường của các công trình cải tạo, phục hồi môi trường**

Hoạt động khai thác không đúng kỹ thuật, khai thác quá độ sâu cho phép hoặc khai thác không đúng nơi quy định, không tuân thủ theo quy trình thiết kế sẽ dẫn đến xói lở bờ moong khai thác.

Hoạt động khai thác chỉ diễn ra vào mùa khô, vào mùa mưa hoạt động khai thác được tạm ngừng.

Sự cố xói lở bờ moong khai thác ảnh hưởng trực tiếp đến cảnh quan môi trường hệ sinh thái khu vực. Do đó, sau khi kết thúc khai thác tiến hành hoàn thổ khu vực khai thác, san gạt và trồng cây xanh để hạn chế các tác động nêu trên.

### **5.1.4. Các công trình phòng ngừa và ứng phó sự cố môi trường trong quá trình cải tạo, phục hồi môi trường**

#### **a. Các giải pháp giảm thiểu tác động xấu, phòng ngừa và ứng phó sự cố môi trường trong quá trình cải tạo, phục hồi môi trường**

Các tác động từ quá trình phục hồi môi trường gồm có: Bụi, khí thải từ quá trình san gạt, xúc đất và vận chuyển đất; tai nạn lao động, tai nạn giao thông. Do đó các giải pháp giảm thiểu trong giai đoạn này như sau:

- Đối với bụi phát sinh trong quá trình san ủi: hạn chế san gạt khi có gió bão xuất hiện tại khu vực dự án.

- Tai nạn lao động trong quá trình san ủi: Cần tuân thủ các biện pháp an toàn lao động, kỹ thuật sử dụng từng loại máy móc, thiết bị. Sử dụng xe, máy còn niên hạn sử dụng.

- Trang bị khẩu trang cho công nhân.

- Các phương tiện vận chuyển không chở quá trọng tải quy định, xe chở nguyên vật

**Báo cáo đánh giá tác động môi trường dự án “Khai thác đất làm vật liệu san lấp tại mỏ đất thôn Đăk Trên, xã Sơn Dung, huyện Sơn Tây, tỉnh Quảng Ngãi”**

liệu được che bạt kín.

- Thiết bị máy móc phải được thường xuyên kiểm tra, bảo dưỡng, điều chỉnh xe, thiết bị làm việc ở điều kiện tốt nhất.

- Duy trì công tác vệ sinh tại khu vực thực hiện dự án cải tạo.

- Hoàn thành quá trình cải tạo, phục hồi môi trường trước mùa mưa lũ.

**b. Kế hoạch phòng ngừa và ứng phó sự cố trong quá trình cải tạo, phục hồi môi trường**

**b1) Tai nạn lao động**

Trước khi thực hiện công tác cải tạo, phục hồi môi trường sẽ tiến hành giám sát, kiểm tra tất cả các vị trí dự tính sẽ thực hiện để biết hiện trạng các công trình, từ đó đề ra biện pháp thích hợp. Công việc này sẽ do giám đốc điều hành mỏ thực hiện.

Sau đó sẽ lập kế hoạch phân công nhiệm vụ cụ thể cho từng đối tượng và thời gian hoàn thành. Để hạn chế tai nạn lao động cũng như tăng hiệu quả thực hiện sẽ giao cho bộ phận có chuyên môn phụ trách từng công việc, cụ thể như sau:

- Đội xúc đất, vận tải: San gạt moong khai thác, đường vận chuyển, điểu vệ sinh xe.

- Đội tháo dỡ: Tháo dỡ công trình tạm (khu lán trại, điểu vệ sinh xe, hố lắng).

- Đơn vị trồng và chăm sóc cây: Hợp đồng với đơn vị chuyên cung ứng cây trồng, trồng và chăm sóc cây để đạt kết quả tốt.

- Thành lập ban an toàn kỹ thuật chịu trách nhiệm về công tác an toàn chung cho toàn quá trình. Đội này có nhiệm vụ thường xuyên kiểm tra tiến độ, công tác thực hiện và việc chấp hành an toàn lao động trong quá trình thi công của công nhân.

**b2) Sự cố đối với cây trồng không phát triển hoặc cây chết**

- Lựa chọn giống cây thích hợp với khu vực.

- Chế độ chăm sóc hợp lý.

- Thường xuyên kiểm tra, giám sát quá trình sinh trưởng trong 3 năm đầu của cây.

- Bảo vệ không để cháy rừng.

**5.1.5. Máy móc thiết bị phục vụ công tác cải tạo, phục hồi môi trường**

Máy móc thiết bị phục vụ cho công tác cải tạo phục hồi môi trường dự án như sau:

**Bảng 15. Danh mục các loại máy móc thiết bị sử dụng cho công tác khai thác và cải tạo, phục hồi môi trường sau khi kết thúc khai thác**

TT	Tên thiết bị	Số lượng	Nước sản xuất	Tình trạng thiết bị
1	Máy đào 1,4m <sup>3</sup>	1	Nhật	85%
2	Máy ủi 75CV	1	Nhật	85%

**Báo cáo đánh giá tác động môi trường dự án “Khai thác đất làm vật liệu san lấp tại mỏ đất thôn Đăk Trên, xã Sơn Dung, huyện Sơn Tây, tỉnh Quảng Ngãi”**

3	Ô tô 15T	3	Hàn Quốc	85%
5	Búa	6	Việt Nam	90%
6	Cuốc	6	Việt Nam	90%

**5.1.6. Kế hoạch tổ chức giám định các công trình cải tạo, phục hồi môi trường**

Sau khi kết thúc khai thác, chủ dự án thực hiện các biện pháp phục hồi môi trường theo tiến độ đã trình bày ở trên. Sau đó đề nghị Sở Tài nguyên và Môi trường kiểm tra và trình UBND tỉnh xác nhận hoàn thành Phương án cải tạo, phục hồi môi trường theo quy định.

**5.1.7. Giải pháp quản lý, bảo vệ các công trình cải tạo, phục hồi môi trường sau khi kiểm tra, xác nhận**

Sau khi kiểm tra, xác nhận hoàn thành Phương án cải tạo, phục hồi môi trường theo quy định thì chủ dự án hoàn trả đất và tuyến đường lại cho địa phương và các chủ sử dụng đất quản lý.